

Le territoire Maures-Estérel, candidat au label « UNESCO-GEOPARC »



Mars 2020

Marie Buffe – Léanaé Trinca – Manon Parquet – Anne Guihot

1. Inventaires	page 7
1.1 Hébergements	page 7
a. Regroupement Golfe de Saint-Tropez	page 11
b. Regroupement Estérel	page 13
c. Regroupement Dracénie	page 15
d. Regroupement Coeur du Var	page 17
e. Regroupement Méditerranée Porte des Maures	page 19
f. Regroupement Toulon Provence Méditerranée	page 21
1.2 Tourisme	page 23
a. Centre d'information	page 23
b. Représentation	page 27
2. Patrimoine	page 28
a. Labellisé	page 28
b. Modeste	page 38
c. Paysagé	page 62
d. Naturel	page 69
e. Industriel	page 79
f. Immatériel	page 81
g. Viticulture et Viti-culture	page 85
h. Événementiel	page 99
3. Analyse	page 102
3.1 Diagnostique	page 102
a. Regroupement	page 102
b. Vision globale	page 114
3.2 Bilan	page 127
a. Forces et faiblesses	page 127
3.3 Corrélation avec les visiteurs	page 129
a. Saisonnalité	page 129
b. Typologie des visiteurs	page 130
c. Mode de consommation	page 133
4. Bibliographie et Webographie	page 134

Le présent document s'inscrit dans le projet porté par l'association Maures Développement Durable, à savoir l'obtention de la labellisation géoparc auprès de l'UNESCO pour le territoire des Maures. Un territoire géoparc est reconnu pour sa particularité géologique, mais il détient par ailleurs un patrimoine naturel et culturel constitutif d'une identité singulière et l'empreinte de son passé et de son évolution au fil des millions d'années demeure visible. Ce diagnostic a pour objectif de mettre en évidence les points forts, les points faibles, les potentialités et les menaces du territoire, ainsi que sa capacité à soutenir un tourisme durable des quatre-saisons. Pour ce faire, il dresse dans un premier temps l'inventaire de l'offre d'hébergement touristique marchand, ainsi que l'offre touristique. Cet inventaire sera ultérieurement complété par un diagnostic des « portes » du géoparc, à savoir les communes adjacentes à la délimitation du territoire du géoparc afin de prendre en compte leur potentialité et ainsi avoir une vision plus large de l'offre. Le présent diagnostic répertorie ensuite l'ensemble du patrimoine présent sur le territoire, tant matériel, immatériel, naturel que paysager. Ce diagnostic mettra ensuite ces inventaires en corrélation avec la saisonnalité, le type de visiteur et leur mode de consommation afin d'en tirer une analyse. Cette dernière nous permettra de soumettre une série de recommandations.

La motivation d'un tel projet est déterminée par le caractère exceptionnel du territoire du futur géoparc, qui représente le tiers du département du Var. En témoigne les mots de Guy MARTINI, géologue directeur de la réserve Naturelle géologique de Haute Provence, dans le dossier de préfiguration du géoparc Maures-Estérel en 2012 : « Le territoire du futur Geopark du Massif des Maures possède une identité géomorphologique spécifique le faisant apparaître comme une île encastrée dans la Provence calcaire. Il présente tous les éléments lui permettant de solliciter sa labellisation au sein du Global Geopark Network (GGN) développé sous les auspices de l'UNESCO :

- Un patrimoine géologique d'intérêt international complétant parfaitement les 2 Geoparks préexistants dans la région Provence-Alpes-Côte d'Azur.
- Un patrimoine naturel remarquable avec une majorité de son territoire bénéficiant d'un statut de protection particulier
- Un patrimoine culturel d'une grande richesse, classé au niveau national et couvrant toutes les périodes d'occupation humaine du territoire
- Un fort patrimoine immatériel toutefois mal inventorié
- La nécessité de protéger et de valoriser ses différents patrimoines au service d'un développement économique durable
- La possibilité de mettre en place une identité territoriale comme une politique adaptée favorisant une circulation littoral-intérieur zone Nord permettant un rééquilibrage économique et une équité sociale tout en permettant une baisse de pression sur les zones surfréquentées
- L'adéquation entre ses politiques et les priorités du GGN. Une des préoccupations de base du Geopark Massif des Maures portant sur la protection, l'éducation, l'Information sur les risques naturels. »

D'un point de vue méthodologique, la marche suivie fut la suivante. Nous avons tout d'abord identifié puis subdivisé le territoire concerné en 6 regroupements qui sont décrits ultérieurement. Le choix du terme « regroupement » fut décidé afin de s'extraire de la contrainte administrative et politique d'autre appellation comme communauté de commune ou métropole, et ainsi axer les recherches uniquement sur le périmètre géographique du géoparc. Puis chacun a recueilli les données propres à son regroupement par le biais des offices du tourisme, des acteurs privés et des autorités gouvernementales entre autres. Afin de limiter les risques d'instrumentalisation par les acteurs de terrain, par le commanditaire, ou par nous-mêmes, nous avons recroisé l'ensemble des données collectées par diverse porte d'entrée. L'ensemble des inventaires ont été effectués entre octobre 2019 et février 2020.

Rappel des communes concernées :

Regroupement « Golfe de Saint-Tropez »			Regroupement « Estérel »			Regroupement « Dracénie »		
Communes	Population municipale *	Superficie km2	Communes	Population municipale *	Superficie km2	Communes	Population municipale *	Superficie km2
• Cogolin	11 736	27,93	• Fréjus	52 672	102,27	• La Motte	2845	28,12
• Cavalaire-sur-Mer	7385	16,74	• Saint-Raphaël	35 042	89,59	• Le Muy	9134	66,58
• Gassin	2560	24,74	• Roquebrune-sur-Argens	14 251	106,10	• Les Arcs	7064	54,26
• Grimaud	4541	44,58	• Puget-sur-Argens	8097	26,9	• Vidauban	11 907	73,93
• La Croix-Valmer	3933	22,28	• Bagnols-en-Forêt	2788	42,9	• Taradeau	1803	17,31
• Le Plan-de-la-Tour	2827	36,8	• Les Adrets-de-l'Estérel	2750	22,26	• Callas	1909	49,26
• Ramatuelle	2070	35,57						
• Rayol-Canadel-sur-Mer	711	6,83						
• Sainte-Maxime	13 968	81,61						
• Saint-Tropez	4352	11,18						
• La Garde-Freinet	1887	76,64						
• La Môle	1432	45,28						
Total	57 402	430,18	Total	115 600	390,02	Total	34 662	289,46

* Source INSEE 2017

Regroupement « Cœur du Var »			Regroupement « Méditerranée Porte des Maures »			Regroupement « Toulon Provence Méditerranée »		
Communes	Population municipale *	Superficie km2	Communes	Population municipale *	Superficie km2	Communes	Population municipale *	Superficie km2
<ul style="list-style-type: none"> • Pignans • Le Luc • Gonfaron • Carnoules • Le Cannet-des-Maures • Les Mayons • Puget-Ville 	4201 11 067 4318 3448 4300 644 4280	34,87 44,16 40,42 25,49 73,64 28,86 36,83	<ul style="list-style-type: none"> • La Londe-les-Maures • Bormes-les-Mimosas • Pierrefeu-du-Var • Cuers • Collobrières • Le Lavandou 	10 297 8102 6045 11 425 1908 5985	79,29 97,32 58,36 50,53 112,68 29,65	<ul style="list-style-type: none"> • La Garde • Hyères et les îles d'Or • La Crau • Carqueiranne • Le Pradet • La Farlède • La Valette-du-Var • Solliès-Pont • Solliès-Ville 	25 126 55 818 18 288 9700 10 249 9083 23 884 11 149 2450	15,54 151,82 37,87 14,48 9,97 8,31 15,5 17,73 14,1
Total	32 258	284,27	Total	43 762	427,83	Total	165 747	285,32

* Source INSEE 2017



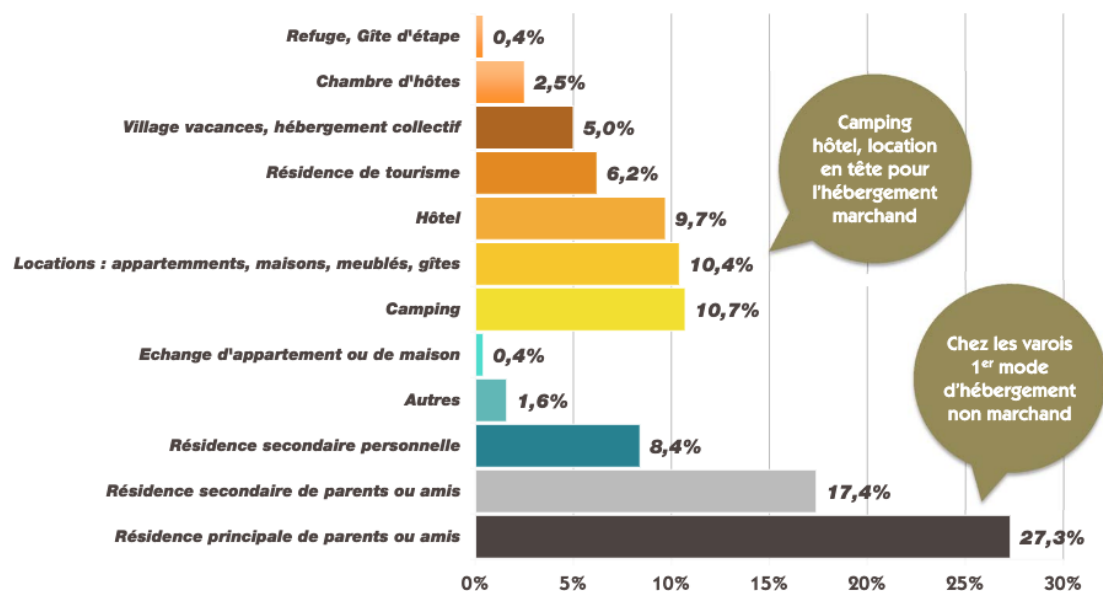
Fig 1. Territoire du futur géoparc

1. Inventaires

1.1. Hébergements

Dans ce dossier ne sont inventoriées que les offres d'hébergement touristique marchandes référencées auprès des offices de tourisme. L'offre a été répartie en 5 catégories : Hôtels, Campings, Meublés de tourisme, Chambres d'hôtes et hébergements ruraux, Résidences et villages vacances.

La principale difficulté rencontrée fut d'établir l'inventaire des meublés de tourisme, du fait de la multitude d'entrées possible, ainsi que de la véracité des données collectées et de l'évolution rapide de l'offre. À ce titre, nous avons fait le choix de ne retenir que les biens référencés auprès des offices de tourisme et maisons de tourisme. Il convient donc d'apporter une nuance et d'appliquer un pourcentage d'erreur aux chiffres avancés dans ce document. Ce problème, récurrent, est latent dans le paysage national des hébergements touristiques, notamment concernant les meublés de tourisme non déclaré. Par ailleurs, l'offre d'hébergement non marchand est également à prendre en considération. En effet, le Var comptait en 2011 près de 175 000 résidences secondaires, y compris les logements occasionnels, soit 26,10 % des logements du département. À titre d'information, nous pouvons étudier le graphique suivant qui montre la répartition en séjours des modes d'hébergement sollicité dans le département, issu de l'enquête marketing réalisée en 2011 (réactualisation en cours).



Il y a dix ans, nous constatons donc que le mode d'hébergement privilégié se trouvait être les offres non marchandes et en premier lieu les résidences principales de connaissances. En 2021 sera publiée la mise à jour de cette enquête dans laquelle nous pourrons évaluer l'évolution de cette tendance.

Ci-dessous est présenté un ensemble de tableaux synthétisant les données récolté concernant l'offre marchande du territoire. Une unité correspond à un établissement.

	HÔTELS	CAMPINGS	MEUBLES DE TOURISMES	CHAMBRES D'HÔTES	RESIDENCES ET VILLAGES VACANCES	TOTAL
COEUR DU VAR	6	2	4	36	0	48
MEDITERANNEE PORTE DES MAURES	49	28	94	43	14	228
GOLFE DE SAINT- TROPEZ	133	51	480	111	26	801
ESTEREL	71	61	567	87	38	824
DRACENIE	11	8	60	39	2	120
TOULON PROVENCE MEDITERANNEE	51	46	385	36	40	507
TOTAL	321	196	1590	352	120	2528

Tableau 1. Ensemble de l'offre d'hébergement touristique marchande en unité.

	HÔTELS						
ETOILES	0	1	2	3	4	5	TOTAL
COEUR DU VAR	4	0	1	1	0	0	6
MEDITERANNEE PORTE DES MAURES	5	2	12	26	3	1	49
GOLFE DE SAINT- TROPEZ	27	0	9	50	24	23	133
ESTEREL	13	0	16	27	10	5	71
DRACENIE	4	0	3	2	2	0	11
TOULON PROVENCE MEDITERANNEE	21	3	11	12	4	0	51
TOTAL	74	5	52	118	43	29	321

Tableau 2. Ensemble de l'offre d'hôtellerie selon le classement en unité.

	MEUBLES DE TOURISME						
ETOILES	0	1	2	3	4	5	TOTAL
COEUR DU VAR	1	0	0	3	0	0	4
MEDITERANNEE PORTE DES MAURES	11	2	41	33	6	1	94
GOLFE DE SAINT- TROPEZ	238	21	72	100	30	19	480
ESTEREL	138	54	100	177	87	11	567
DRACENIE	17	0	8	33	2	0	60
TOULON PROVENCE MEDITERANNEE	92	15	101	152	22	3	385
TOTAL	497	92	322	498	147	34	1590

Tableau 3. Ensemble de l'offre de meublés de tourisme selon le classement en unité.

a. Regroupement Golfe de Saint-Tropez

GOLFE DE SAINT TROPEZ

	HÔTELS						CAMPINGS	MEUBLES DE TOURISMES						CHAMBRES D' HÔTES	RÉSIDENCES ET VILLAGES VACANCES	TOTAL
	0 étoile	1 étoile	2 étoiles	3 étoiles	4 étoiles	5 étoiles		0 étoile	1 étoile	2 étoiles	3 étoiles	4 étoiles	5 étoiles			
Cogolin	1	0	1	2	0	1	2	0	0	3	2	0	0	7	0	19
Cavalaire- sur-Mer	3	0	2	6	2	0	18	53	3	12	11	3	0	0	0	113
Gassin	1	0	0	3	1	5	2	51	0	2	8	0	2	11	3	89
Grimaud	1	0	0	4	5	0	11	36	14	19	10	6	5	24	7	142
La Croix-Valmer	3	0	2	5	2	1	0	0	0	0	0	0	0	6	2	21
Le Plan-de- la-Tour	0	0	0	0	0	0	1	11	0	2	5	3	0	16	0	38
Ramatuelle	5	0	0	5	4	5	13	0	0	0	0	0	0	30	2	64
Rayol-Canadcl- sur-Mer	1	0	2	2	2	0	0	63	1	3	13	6	6	2	3	104
Sainte-Maxime	2	0	2	18	3	0	2	12	1	23	32	7	5	4	7	118
Saint-Tropez	9	0	0	5	5	11	0	8	1	3	3	3	1	2	2	53
La Garde-Freinet	1	0	0	0	0	0	1	0	1	5	16	2	0	9	0	35
La Môle	0	0	0	0	0	0	1	4	0	0	0	0	0	0	0	5
TOTAL	27	0	9	50	24	23	51	238	21	72	100	30	19	111	26	801

Tableau 4. Ensemble de l'offre d'hébergement de tourisme du regroupement Golfe de Saint-Tropez en unité.

PAX GOLFE DE ST TROPEZ

	HÔTELS						CAMPINGS	MEUBLES DE TOURISMES						CHAMBRES D' HÔTES	RÉSIDENCES ET VILLAGES VACANCES	TOTAL
	0 étoile	1 étoile	2 étoiles	3 étoiles	4 étoiles	5 étoiles		0 étoile	1 étoile	2 étoiles	3 étoiles	4 étoiles	5 étoiles			
Cogolin	60	0	0	122	0	150	0	0	0	14	9	0	0	51	0	406
Cavalaire-sur-Mer	138	138	126	446	177	0	657	247	13	64	54	12	0	34	0	2106
Gassin	21	0	0	0	0	517	155	123	0	16	57	0	16	60	0	965
Grimaud	67	0	0	129	635	0	3229	167	49	134	55	71	37	124	2110	6807
La Croix-Valmer	64	0	45	387	219	132	0	0	0	0	0	0	0	76	118	1041
Le Plan-de-la-Tour	0	0	0	0	0	0	12	85	0	39	22	24	0	120	250	552
Ramatuelle	256	0	0	299	321	468	2500	0	0	0	0	0	0	193	437	4474
Rayol-Canadel-sur-Mer	30	0	39	92	250	0	0	432	6	11	103	47	78	12	50	1150
Sainte-Maxime	48	0	84	1319	158	0	132	0	3	75	170	6	46	15	404	2460
Saint-Tropez	286	0	0	0	531	615	0	27	2	9	15	20	6	27	728	2266
La Garde-Freinet	48	0	0	0	0	0	0	169	4	22	74	14	0	46	0	377
La Môle	30	0	0	0	0	0	100	0	0	0	0	0	0	0	0	130
TOTAL	1048	138	294	2794	2291	1882	6785	1250	77	384	559	194	183	758	4097	22734

Tableau 5. Capacité de l'offre d'hébergement de tourisme du regroupement Golfe de Saint-Tropez en pax.

b. Regroupement Estérel

ESTEREL

	HÔTELS						CAMPINGS	MEUBLES DE TOURISMES						CHAMBRES D' HÔTES	RESIDENCES ET VILLAGES VACANCES	TOTAL
	0 étoile	1 étoile	2 étoiles	3 étoiles	4 étoiles	5 étoiles		0 étoile	1 étoile	2 étoiles	3 étoiles	4 étoiles	5 étoiles			
FREJUS	2	0	7	8	4	0	20	20	4	11	15	2	0	5	12	110
SAINT- RAPHAEL	7	0	5	12	6	3	12	3	22	48	111	52	7	19	11	318
ROQUEBRUNE SUR-ARGENS	1	0	2	4	0	1	10	31	26	25	33	26	4	21	8	192
PUGET-SUR-ARGENS	1	0	0	0	0	0	6	4	0	2	4	1	0	3	1	22
BAGNOLS-EN-FÔRET	2	0	2	3	0	1	12	71	1	14	11	6	0	37	6	166
ADRETS-DE- L' ESTEREL	0	0	0	0	0	0	1	9	1	0	3	0	0	2	0	16
TOTAL	13	0	16	27	10	5	61	138	54	100	177	87	11	87	38	824

Tableau 6. Ensemble de l'offre d'hébergement de tourisme du regroupement Estérel en unité.

PAX ESTEREL

	HÔTELS						CAMPINGS	MEUBLES DE TOURISMES						CHAMBRES D' HÔTES	RESIDENCES ET VILLAGES VACANCES	TOTAL
	0 étoile	1 étoile	2 étoiles	3 étoiles	4 étoiles	5 étoiles		0 étoile	1 étoile	2 étoiles	3 étoiles	4 étoiles	5 étoiles			
FREJUS	35	0	520	572	488	0	10242	91	16	43	65	9	0	14	3342	15437
SAINT- RAPHAEL	192	0	152	866	589	189	3913	9	80	195	475	248	44	99	3715	10766
ROQUEBRUNE SUR-ARGENS	192	0	183	161	0	10	2000	250	106	115	165	123	78	142	2010	5535
PUGET-SUR-ARGENS	18	0	0	0	0	0	1344	15	0	6	14	8	0	23	100	1528
BAGNOLS-EN-FÔRET	44	0	120	28	0	420	366	444	4	64	63	44	0	244	1663	3504
ADRETS-DE- L' ESTEREL	0	0	0	0	0	0	2014	38	2	0	8	0	0	28	0	2090
TOTAL	481	0	975	1627	1077	619	19879	847	208	423	790	432	122	550	10830	38860

Tableau 7. Capacité de l'offre d'hébergement de tourisme du regroupement Estérel en pax.

c. Regroupement Dracénie

DRACENIE																
	HÔTELS						CAMPINGS	MEUBLES DE TOURISMES						CHAMBRES D' HÔTES	RESIDENCES ET VILLAGES VACANCES	TOTAL
	0 étoile	1 étoile	2 étoiles	3 étoiles	4 étoiles	5 étoiles		0 étoile	1 étoile	2 étoiles	3 étoiles	4 étoiles	5 étoiles			
La Motte	0	0	0	0	1	0	1	1	0	2	1	1	0	3	0	10
Le Muy	1	0	1	1	0	0	3	3	0	0	1	0	0	5	1	16
Les Arcs	1	0	1	1	0	0	1	7	0	0	8	0	0	10	1	30
Vidauban	2	0	1	0	0	0	1	4	0	4	18	1	0	8	0	39
Taradeau	0	0	0	0	0	0	0	1	0	0	3	0	0	8	0	12
Callas	0	0	0	0	1	0	2	1	0	2	2	0	0	5	0	13
TOTAL	4	0	3	2	2	0	8	17	0	8	33	2	0	39	2	120

Tableau 8. Ensemble de l'offre d'hébergement de tourisme du regroupement Dracénie en unité.

PAX DRACENIE

	HÔTELS						CAMPINGS	MEUBLES DE TOURISMES						CHAMBRES D' HÔTES	RESIDENCES ET VILLAGES VACANCES	TOTAL
	0 étoile	1 étoile	2 étoiles	3 étoiles	4 étoiles	5 étoiles		0 étoile	1 étoile	2 étoiles	3 étoiles	4 étoiles	5 étoiles			
La Motte	0	0	0	0	100	0	10	5	0	8	6	13	0	20	0	162
Le Muy	50	0	30	48	0	0	1236	26	0	0	6	0	0	21	8	1425
Les Arcs	44	0	36	26	0	0	87	56	0	0	37	0	0	55	27	368
Vidauban	32	0	340	0	0	0	118	16	0	10	99	8	0	54	0	677
Taradeau	0	0	0	0	0	0	0	6	0	0	16	0	0	68	0	90
Callas	0	0	0	0	26	0	325	2	0	6	10	0	0	29	0	398
TOTAL	126	0	406	74	126	0	1776	111	0	24	174	21	0	247	35	3120

Tableau 9. Capacité de l'offre d'hébergement de tourisme du regroupement Dracénie en pax.

d. Regroupement Coeur du Var

COEUR DU VAR																	
	HÔTELS						CAMPINGS	MEUBLES DE TOURISMES						CHAMBRES D' HÔTES	RESIDENCES ET VILLAGES VACANCES	TOTAL	
	0 étoile	1 étoile	2 étoiles	3 étoiles	4 étoiles	5 étoiles		0 étoile	1 étoile	2 étoiles	3 étoiles	4 étoiles	5 étoiles				
Pigans	1	0	0	0	0	0	0	0	0	0	0	0	0	0	3	0	4
Le Luc	0	0	0	0	0	0	1	1	0	0	1	0	0	15	0	18	
Gonfaron	0	0	0	0	0	0	0	0	0	0	1	0	0	4	0	5	
Carnoules	1	0	1	0	0	0	0	0	0	0	0	0	0	2	0	4	
Le Cannet- des- Maures	2	0	0	1	0	0	1	0	0	0	1	0	0	4	0	9	
Les Mayons	0	0	0	0	0	0	0	0	0	0	0	0	0	5	0	5	
Puget-Ville	0	0	0	0	0	0	0	0	0	0	0	0	0	3	0	3	
TOTAL	4	0	1	1	0	0	2	1	0	0	3	0	0	36	0	48	

Tableau 10. Ensemble de l'offre d'hébergement de tourisme du regroupement Coeur du Var en unité.

PAX COEUR DU VAR

	HÔTELS						CAMPINGS	MEUBLES DE TOURISMES					CHAMBRES D' HÔTES	RESIDENCES ET VILLAGES VACANCES	TOTAL	
	0 étoile	1 étoile	2 étoiles	3 étoiles	4 étoiles	5 étoiles		0 étoile	1 étoile	2 étoiles	3 étoiles	4 étoiles				5 étoiles
Pigans	10	0	0	0	0	0	0	0	0	0	0	0	0	25	0	35
Le Luc	0	0	0	0	0	0	315	2	0	0	2	0	0	80	0	399
Gonfaron	0	0	0	0	0	0	0	0	0	0	4	0	0	16	0	20
Carnoules	6	0	26	0	0	0	0	0	0	0	0	0	0	8	0	40
Le Cannet- des- Maures	309	0	0	104	0	0	215	0	0	0	2	0	0	34	0	664
Les Mayons	0	0	0	0	0	0	0	0	0	0	0	0	0	23	0	23
Puget Ville	0	0	0	0	0	0	0	0	0	0	0	0	0	22	0	22
TOTAL	325	0	26	104	0	0	530	2	0	0	8	0	0	208	0	1203

Tableau 11. Capacité de l'offre d'hébergement de tourisme du regroupement Coeur du Var en pax.

e. Regroupement Méditerranée Porte des Maures.

MEDITERRANEE PORTE DES MAURES																
	HÔTELS						CAMPINGS	MEUBLES DE TOURISMES						CHAMBRES D' HÔTES	RESIDENCES ET VILLAGES VACANCES	TOTAL
	0 étoile	1 étoile	2 étoiles	3 étoiles	4 étoiles	5 étoiles		0 étoile	1 étoile	2 étoiles	3 étoiles	4 étoiles	5 étoiles			
La Londe- les- Maures	0	0	0	0	0	0	8	1	0	0	1	0	0	9	5	24
Bormes- les-Mimosas	1	0	4	4	0	0	9	2	0	28	22	5	1	10	2	88
Pierrefeu- du-Var	0	0	1	0	0	0	1	3	0	0	0	0	0	9	0	14
Cuers	0	1	0	1	1	0	0	0	0	0	0	0	0	3	1	7
Collobrières	1	0	0	1	0	0	0	0	0	0	0	0	0	6	0	8
Le Lavandou	3	1	7	20	2	1	10	5	2	13	10	1	0	6	6	87
TOTAL	5	2	12	26	3	1	28	11	2	41	33	6	1	43	14	228

Tableau 12. Ensemble de l'offre d'hébergement de tourisme du regroupement Méditerranée Portes des Maures en unité.

PAX MEDITERRANEE PORTE DES MAURES																
	HÔTELS						CAMPINGS	MEUBLES DE TOURISMES						CHAMBRES D' HÔTES	RESIDENCES ET VILLAGES VACANCES	TOTAL
	0 étoile	1 étoile	2 étoiles	3 étoiles	4 étoiles	5 étoiles		0 étoile	1 étoile	2 étoiles	3 étoiles	4 étoiles	5 étoiles			
La Londe- les- Maures	0	0	0	0	0	0	1300	2	0	0	40	0	0	55	1070	2467
Bormes- les-Mimosas	113	0	100	320	0	0	2397	19	0	111	148	36	13	46	202	3505
Pierrefeu- du-Var	0	0	?	0	0	0	200	?	0	0	0	0	0	46	0	246
Cuers	0	94	0	36	36	0	0	0	0	0	0	0	0	4	30	200
Collobrières	30	0	0	48	0	0	0	0	0	0	0	0	0	35	0	113
Le Lavandou	120	36	223	944	92	74	1165	17	3	44	110	5	0	30	1022	3885
TOTAL	263	130	323	1348	128	74	5062	38	3	155	298	41	13	216	2324	10416

Tableau 13. Capacité de l'offre d'hébergement de tourisme du regroupement Méditerranée Portes des Maures en pax.

f. Regroupement Toulon Provence Méditerranée

TPM

	HÔTELS						CAMPINGS	MEUBLES DE TOURISMES						CHAMBRES D' HÔTES	RESIDENCES ET VILLAGES VACANCES	TOTAL
	0 étoile	1 étoile	2 étoiles	3 étoiles	4 étoiles	5 étoiles		0 étoile	1 étoile	2 étoiles	3 étoiles	4 étoiles	5 étoiles			
La Garde	1	0	0	0	0	0	0	3	0	0	0	0	0	3	1	8
Hyères et les îles d'or	13	3	8	8	4	0	32	4	15	90	113	19	1	18	31	359
La Crau	0	0	0	0	0	0	1	10	0	0	4	0	0	3	1	19
Carqueiranne	2	0	0	0	0	0	2	55	0	0	0	0	0	2	1	62
Le Pradet	0	0	0	1	0	0	9	8	0	8	30	1	1	1	6	65
La Farlède	0	0	0	1	0	0	0	2	0	0	0	0	0	3	0	6
La Valette-du-Var	4	0	2	2	0	0	0	5	0	0	2	1	1	1	0	18
Solliès-Pont	0	0	1	0	0	0	2	3	0	3	3	1	0	4	0	17
Solliès-Ville	1	0	0	0	0	0	0	2	0	0	0	0	0	1	0	4
TOTAL	21	3	11	12	4	0	46	92	15	101	152	22	3	36	40	558

Tableau 14. Ensemble de l'offre d'hébergement de tourisme du regroupement Toulon Provence Méditerranée en unité.

PAX TPM

	HÔTELS						CAMPINGS	MEUBLES DE TOURISMES						CHAMBRES D' HÔTES	RESIDENCES ET VILLAGES VACANCES	TOTAL
	0 étoile	1 étoile	2 étoiles	3 étoiles	4 étoiles	5 étoiles		0 étoile	1 étoile	2 étoiles	3 étoiles	4 étoiles	5 étoiles			
La Garde	82	0	0	0	0	0	0	0	0	0	0	0	0	488	120	690
Hyères et les îles d'or	372	137	558	1019	418	0	14525	30	51	371	489	118	2	148	5072	23310
La Crau	0	0	0	0	0	0	559	102	0	0	19	0	0	11	792	1483
Carqueiranne	64	0	0	0	0	0	720	298	0	0	0	0	0	17	695	1794
Le Pradet	0	0	0	20	0	0	1719	21	0	37	113	3	8	12	1674	3607
La Farlède	0	0	0	64	0	0	0	7	0	0	0	0	0	14	0	85
La Valette- du-Var	453	0	108	281	0	0	0	26	0	0	12	6	6	10	0	902
Solliès-Pont	0	0	115	0	0	0	90	14	0	10	18	6	0	24	0	277
Solliès-Ville	36	0	0	0	0	0	0	7	0	0	0	0	0	8	0	51
TOTAL	1007	137	781	1384	418	0	17613	505	51	418	651	133	16	732	8353	32199

Tableau 15. Capacité de l'offre d'hébergement de tourisme du regroupement Toulon Provence Méditerranée en pax.

1.2. Tourisme

a. Centre d'information

Ci-dessous sont référencés l'ensemble des centres d'information touristique physique d'ores et déjà présent sur le territoire, leur présence internet et leur accessibilité. Leur inventaire a été effectué selon les informations du site officiel du tourisme varois VisitVar.

Nom	Localisation physique	Site internet	Accessibilité	
			Traduit	Handicap sur site (label) — web
Maison du Tourisme	La Garde	Non	/	Non —/
Office de tourisme du Pradet	Le Pradet	www.lepradet-tourisme.fr	EN, DE, IT	Oui — Non
Office de tourisme de Carqueiranne	Carqueiranne	www.carqueiranne.fr www.tourismeprovencemediterranee.com	Oui (Google trad. = toutes)	Non — Oui
Office de tourisme de La Crau	La Crau	Non	/	Non —/
Office de tourisme de Cuers	Cuers	www.mpmtourisme.com	Non	Oui — Oui
Office de tourisme de Pierrefeu du Var	Pierrefeu du Var	www.mpmtourisme.com	Non	Oui — Oui
Office de tourisme de Hyères	Hyères	www.hyeres-tourisme.com	EN, JAP	Oui — Non
Bureau d'information de Porquerolles	Porquerolles	www.porquerolles.com	EN, JAP	Oui — Non
Maison de parc à Porquerolles	Porquerolles	www.portcrosparcnational.fr	Non	Non — Non
Maison de Parc à Port Cros	Port Cros	www.portcrosparcnational.fr	Non	Non — Non
Office de tourisme de Collobrière	Collobrière	www.mpmtourisme.com	Non	Oui — Oui
Office de tourisme de La Londe-les-Maures	La Londe-les-Maures	www.mpmtourisme.com	Non	Oui — Oui
Office de tourisme de Bormes la Favière	Bormes-les-Mimosas	www.bormeslesmimosas.com	Oui (Google trad. = toutes)	Oui — Non

Office de tourisme du village médiéval	Bormes-les-Mimosas	www.bormeslesmimosas.com	Oui (Google trad. = toutes)	Oui — Non
Office de tourisme du Lavandou	Le Lavandou	Non	/	Oui —/
Office de tourisme du Rayol-Canadel-sur-Mer	Le Rayol-Canadel-sur-Mer	www.visitrayolcanadel.com	EN	Non — Non
Office de tourisme de Cavalaire-sur-Mer	Cavalaire-sur-Mer	www.cavalairesurmer.fr	EN, DE, IT	Non — Non
Office de tourisme de La Môle	La Môle	www.visitlamole.com	EN, DE, IT	Non — Non
Office de tourisme de Cogolin	Cogolin	www.visitcogolin.com	EN, IT	Non — Non
Office de tourisme de Grimaud	Grimaud	ww.grimaud-provence.com	EN, DE	Oui — Non
Office de tourisme du port Grimaud	Grimaud	www.grimaud-provence.com	EN, DE	Oui — Non
Office de tourisme intercommunale Coeur du Var	Le Luc	www.coeurduvar tourisme.com	EN	Non — Non
La Garde-Freinet tourisme	La Garde-Freinet	www.visitlagardefreinet.com	EN, DE	Non — Non
Office de tourisme du Plan-de-la-Tour	Le Plan-de-la-Tour	www.visitleplandelatour.com	Non	Non — Non
Syndicat d'initiative de Taradeau	Taradeau	Non	/	Non —/
Point info tourisme Les Arcs-sur-Argens	Les Arcs	www.tourisme-dracenie.com	EN, DE, IT, NL	– Non
Point info tourisme du Muy	Le Muy	www.tourisme-dracenie.com	EN, DE, IT, NL	– Non
Point d'accueil du Cap Lardier	La Croix-Valmer	www.portcrosparcnational.fr	Non	Non — Non
Office de tourisme de La Croix-Valmer	La Croix-Valmer	www.lacroixvalmertourisme.com	EN, DE	Non — Non
Office de tourisme et de la culture de Ramatuelle	Ramatuelle	www.ramatuelle-tourisme.com	Oui (Google trad. = toutes)	Non — Non
Office de tourisme de Gassin	Gassin	gassin.eu	EN, DE, IT, ES	Non — Non
Golfe de Saint-Tropez tourisme	Gassin	www.lacroixvalmertourisme.com www.weekend-provence.fr www.resagolfe.com	EN EN Non	Non — Non / — Non / — Non
Saint-Tropez tourisme	Saint-Tropez	www.sainttropeztourisme.com	DE, IT	Non — Non

Office de tourisme de Sainte-Maxime	Sainte-Maxime	www.sainte-maxime.com	EN, DE, IT	Oui — Non
Office de tourisme des Issambres et maison de la mer	Roquebrune-sur-Argens	roquebrunesurargens-tourisme.fr	EN, DE, IT, NL, SE, FI, DK	Non — Non
Syndicat d'initiative de Saint-Aygulf	Fréjus	frejus.fr	EN	Non — Non
Office de tourisme de Fréjus	Fréjus	frejus.fr	EN	Oui — Non
Office de tourisme de Saint-Raphaël	Saint-Raphaël	www.saint-raphael.com	EN, DE, IT	Oui — Non
Office de tourisme de Puget-sur-Argens	Puget-sur-Argens	www.pugetsurargens-tourisme.com	Oui (Google trad. = toutes)	Oui — Non
Office de tourisme de Roquebrune-sur-Argens	Roquebrune-sur-Argens	roquebrunesurargens-tourisme.fr	EN, DE, IT, NL, SE, FI, DK	Oui — Non
Point d'information touristique place Perrin	Roquebrune-sur-Argens	roquebrunesurargens-tourisme.fr	EN, DE, IT, NL, SE, FI, DK	Non — Non
Bureau d'information touristique de Bagnols-en-Forêt	Bagnols-en-Forêt	paysdefayence.com	EN	Non — Non
Point info tourisme de Callas	Callas	www.tourisme-dracenie.com	EN, DE, IT, NL	Non — Non
Point info tourisme de Vidauban	Vidauban	www.tourisme-dracenie.com	EN, DE, IT, NL	Non — Non

- Sources : VisitVar

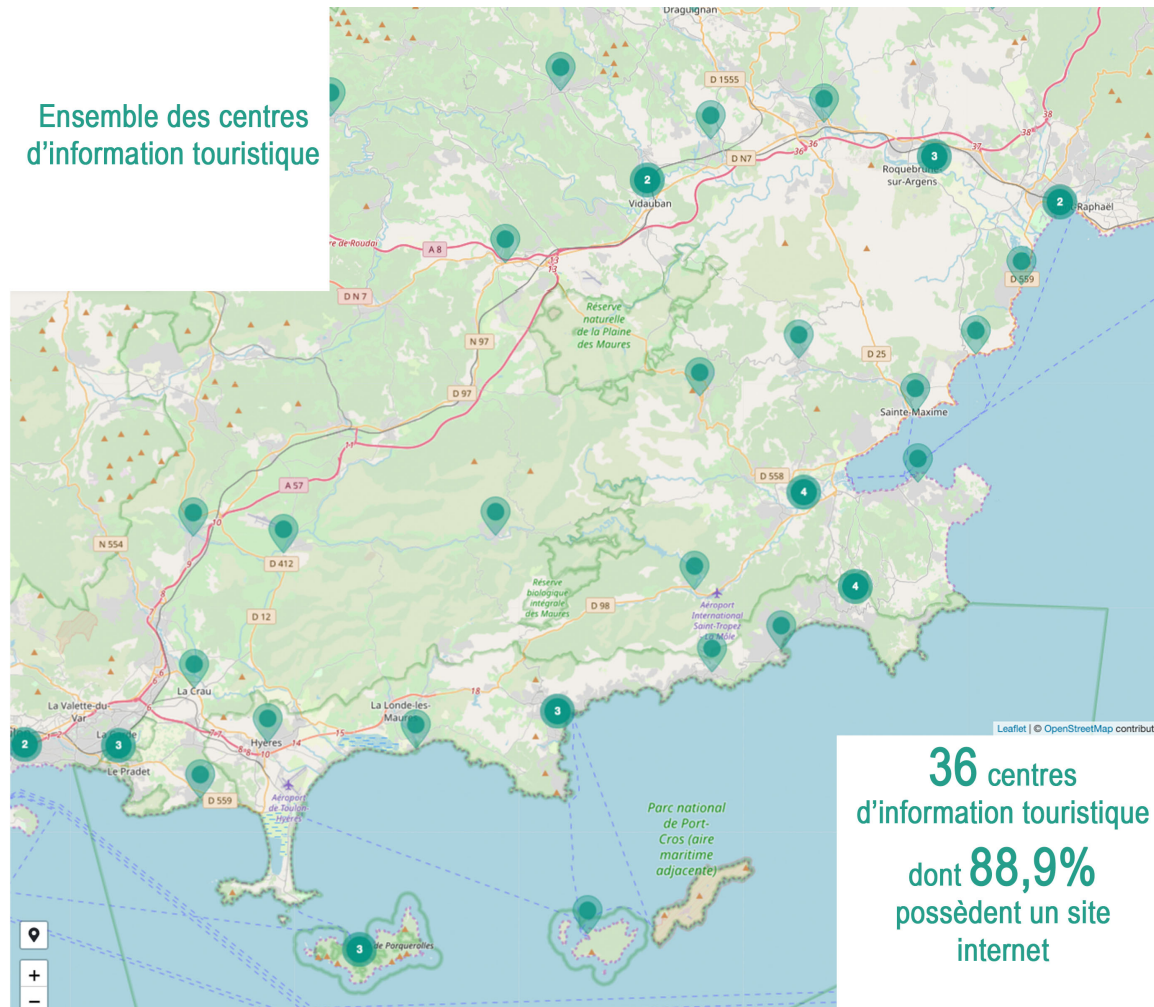


Fig 2. Répartition des centres d'information touristique existant sur le territoire.

b. Représentation

Nous avons pu constater avec l'inventaire précédent que le territoire du futur géoparc disposait de 36 centres d'information touristique. 88,9 % de ces centres possèdent un site internet toutefois 22,2 % de ces sites ne sont pas traduits même en anglais. Une autre constatation est que seulement 13,9 % des sites internet sont accessibles pour les personnes mal voyante alors que ce pourcentage d'accessibilité est porté à 47,2 % dans les accueils physiques.

Au-delà des sites physiques et internet gérés par les communes ou les agglomérations de communes, des sources d'information sont disponibles sur internet géré au niveau départemental et régional via les sites suivants :

- VisitVar.fr (Site officiel du tourisme varois)
- Provence—Alpes—Côte d'Azur .com (Comité régional de tourisme PACA)
- Provence enjoy the unexpected (la marque « Provence Enjoy the unexpected » a été créée dans le cadre du Contrat de destination les arts de vivre en Provence, par le Comité régional du tourisme PACA et Bouches-du-Rhône Tourisme en partenariat avec 21 offices de tourisme de la région)

Institutions mises à part, nous pouvons également relever une représentation du territoire sur divers site internet de promotion touristique, comme TripAdvisor, mais aussi dans des guide-papier comme le Guide du Routard, le petit Futé ou le Guide Vert Michelin.

La représentation sur internet est primordiale, en effet, d'après l'enquête marketing réalisée par le Conseil Général du Var en 2011, 46 % des préparations de séjour se font par se vecteur d'information, suivit à hauteur de 32 % par la famille ou les amis. La préparation des séjours directement auprès des offices de tourisme (OT, SI, CDT ou CRT) ne représente que 6 % des cas. Par ailleurs, la préparation des séjours par le biais de sites internet utilise en premier lieu les sites des offices de tourisme (41 %), puis les sites des réseaux d'hébergements (25 %) et les sites des guides touristiques (14 %). Enfin, on relève une influence grandissante des réseaux sociaux sur le choix des destinations, notamment Facebook et Instagram.

2. Patrimoine

En premier lieu, l'inventaire du patrimoine fera référence aux biens déjà reconnus au titre des monuments historiques, classé ou inscrit, d'après la base de données Mérimée du ministère de la Culture. Concernant le patrimoine modeste, nous nous sommes attardés sur le patrimoine mis en avant par chaque commune du territoire, par le biais des offices du tourisme, ou directement auprès des sites web des communes. Nous avons procédé de la même manière pour le patrimoine paysager, auquel nous avons ajouté les différents parcours de petites et grandes randonnées concernés par le territoire. Au sujet du patrimoine naturel, nous nous sommes dans un premier temps référencé aux inventaires ZNIEFF, puis nous avons sélectionné les espèces faunistiques ou floristiques endémiques ou emblématiques du territoire. Enfin, ce qui fut le plus problématique fut l'inventaire du patrimoine immatériel. Dans un premier temps, nous avons voulu nous concentrer uniquement sur l'aspect traditionnel. Mais considérant ce patrimoine comme étant en perpétuelle évolution, nous avons finalement fait le choix d'inventorier plus largement l'ensemble des pratiques présentes sur le territoire.

a. Labellisé

Monuments Historiques (classement ordre alphabétique des communes)				
	Quoi	Lieu	Période de construction *	Labellisation*
1	La chapelle Saint-Denis	Bagnols-En-Forêt	11e siècle	Inscrit
2	La chapelle Saint-François-de-Paul	Bormes-les-Mimosas	16e siècle, 17e siècle	Inscrit
3	Château des seigneurs de Fos	Bormes-les-Mimosas	12e siècle, 16e siècle	Inscrit
4	L'église Saint-Trophyme de Bormes-les-Mimosas	Bormes-les-Mimosas	18e siècle	Inscrit
5	Le fort de Brégançon	Bormes-les-Mimosas	13e siècle	Classé
6	La chapelle de la Trinité	Callas	?	Inscrit
7	L'église Saint-Michel du Vieux-Cannet	Le Cannet-des-Maures	11e siècle	Classé
8	Pont médiéval sur l'Aille	Le Cannet-des-Maures	14e siècle	Inscrit
9	L'oppidum du Montjean	Cavalaire-sur-Mer	6e au 4e siècle av. J.-C..	Inscrit

10	Chartreuse de la Verne	Collobrières	12e siècle, 18e siècle	Classé
11	Église Saint-Pons de Collobrières	Collobrières	16e siècle	Inscrit
12	Menhirs de la Ferme Lambert	Collobrières	5000 à 7000 ans	Inscrit
13	Aqueduc des Cinq Ponts	Cuers	14e siècle, 15e siècle	Inscrit
14	Oppidum de Cuers (enceinte)	Cuers	?	Inscrit
15	Amphithéâtre	Fréjus	1er siècle	Classé
16	Aqueduc de Mons à Fréjus	Fréjus	1er siècle	Classé
17	Blocs de marbre antiques constituant un portique	Fréjus	?	Inscrit
18	Cathédrale Saint-Léonce	Fréjus	5e siècle	Classé
19	Chapelle Notre-Dame-de-Jérusalem	Fréjus	1961-1965	Inscrit
20	Chapelle Saint-François de Paule	Fréjus	15e siècle, 16e siècle	Classé
21	Château/villa Aurélien	Fréjus	1880	Inscrit
22	Citadelle	Fréjus	1er siècle	Classé
23	Cité épiscopale	Fréjus	13e siècle, 14e siècle	Classé
24	Couvent des Dominicaines	Fréjus	17e siècle	Inscrit
25	Site archéologique de la Rose des Sables	Fréjus	Gallo-romain	Inscrit
26	Site archéologique de la ferme Perroud	Fréjus	Antiquité	Inscrit
27	Hôtel des Quatre-Saisons	Fréjus	18e siècle	Inscrit
28	Maison	Fréjus	17e siècle	Inscrit
29	Maison Maria	Fréjus	?	Inscrit
30	Mausolée de la Tourrache	Fréjus	2e siècle	Inscrit
31	Mosaïque romaine Au combat des coqs	Fréjus	2e siècle	Classé
32	Mosquée Missiri	Fréjus	1920	Inscrit

33	Muraille romaine	Fréjus	2e siècle	Classé
34	Pont des Esclapes	Fréjus	1er siècle	Classé
35	Port romain	Fréjus	2e siècle	Classé et Inscrit
36	Porte Dorée	Fréjus	?	Classé
37	Remparts	Fréjus	?	Classé
38	Site archéologique du Reydisart	Fréjus	?	Inscrit
39	Site archéologique des thermes de Villeneuve	Fréjus	Gallo-romain	Inscrit
40	Site archéologique du Moulin à Vent	Fréjus	?	Inscrit
41	Théâtre romain	Fréjus	Antiquité	Classé
42	Thermes	Fréjus	Antiquité	Classé
43	Site archéologique du Clos de la Tour	Fréjus	1er siècle, 4e siècle	Classé
44	Chapelle Notre-Dame de La Garde	La Garde	Roman	Inscrit
45	Chapelle Saint-Charles-Borromée de la Pauline	La Garde	19e siècle	Classé
46	Oratoire Saint-Maur de La Garde	La Garde	17e siècle	Inscrit
47	Chapelle des Pénitents de Grimaud	Grimaud	16e siècle, 17e siècle	Inscrit
48	Château de Grimaud	Grimaud	Moyen-Âge, 17e siècle	Classé
49	Église Saint-Michel de Grimaud	Grimaud	11e siècle	Classé
50	Club-house du golf de Beauvallon	Grimaud	20e siècle	Inscrit
51	Maison	Grimaud	15e siècle	Inscrit
52	Villa Seynave	Grimaud	20e siècle	Inscrit
53	Villa Vent d'Aval	Grimaud	20e siècle	Inscrit
54	Batterie du Bon Renaud	Hyères	19e siècle	Inscrit
55	Batterie du Lequin	Hyères	19e siècle	Inscrit

56	Batterie des Mèdes	Hyères	18e siècle, 19e siècle	Inscrit
57	Chapelle Saint-Blaise	Hyères	13e siècle	Classé
58	Château d'Hyères	Hyères	11e siècle au 15e siècle	Classé et Inscrit
59	Château Sainte-Agathe	Hyères	16e siècle	Inscrit
60	Domaine de San Salvador	Hyères	19e siècle, 20e siècle	Inscrit
61	École Anatole France	Hyères	19e siècle	Inscrit
62	Église Saint-Louis	Hyères	13e siècle	Classé
63	Église Saint-Paul	Hyères	12e siècle au 18e siècle	Classé
64	Église Saint-Pierre de l'Almanarre	Hyères	11e siècle, 12e siècle	Inscrit
65	Fort de l'Éminence	Hyères	17e siècle	Inscrit
66	Fort de l'Estissac	Hyères	17e siècle	Inscrit
67	Fort du Grand Langoustier	Hyères	17e siècle	Inscrit
68	Fort du Moulin	Hyères	16e siècle, 17e siècle	Classé
69	Fort du Petit Langoustier	Hyères	17e siècle	Inscrit
70	Fort de Port Man	Hyères	17e siècle	Inscrit
71	Fort de la Repentance	Hyères	19e siècle	Inscrit
72	Fortin de l'Alicastre	Hyères	17e siècle	Inscrit
73	Fortin de la Vigie	Hyères	19e siècle	Inscrit
74	Fortins de l'île de Bagaud	Hyères	19e siècle	Inscrit
75	Hôtel Dellor	Hyères	17e siècle	Inscrit
76	Maison romane	Hyères	Roman	Classé
77	Olbia-Pomponiana	Hyères	4e siècle av. J.-C., 10e siècle	Inscrit et Classé
78	Oppidum de Costebelle	Hyères	2e siècle av. J.-C.	Classé

79	Ouvrage de Galéasson	Hyères	?	Inscrit
80	Phare de Porquerolles	Hyères	19e siècle	Classé
81	Porte de Baruc	Hyères	11e siècle, 12e siècle	Inscrit
82	Le Plantier de Costebelle	Hyères	19e siècle	Inscrit
83	Porte de Fenouillet	Hyères	12e siècle, 13e siècle	Inscrit
84	Porte de la Rade	Hyères	12e siècle, 13e siècle	Inscrit
85	Porte Saint-Paul	Hyères	12e siècle, 18e siècle	Classé
86	La Tour Fondue	Hyères	17e siècle	Inscrit
87	Villa La Favorite	Hyères	?	Inscrit
88	Villa Noailles	Hyères	20e siècle	Inscrit
89	Villa Tholozan	Hyères	19e siècle	Inscrit
90	Villa tunisienne	Hyères	19e siècle	Inscrit
91	Villa Dollander	Le Lavandou	20e siècle	Inscrit
92	Dolmen de Gaoutabry	La Londe-les-Maures	fin du Néolithique	Inscrit
93	Dolmen des Muraires 1	Le Luc	début du Chalcolithique	Inscrit
94	Église Notre-Dame de Nazareth	Le Luc	16e siècle, 17e siècle	Inscrit
95	Église Notre-Dame-du-Mont-Carmel du Luc	Le Luc	16e siècle	Inscrit
96	Castrum de La Môle	La Môle	14e siècle	Inscrit
97	Chapelle Sainte-Magdeleine de La Môle	La Môle	14e siècle	Inscrit
98	Oppidum de Montjean	La Môle	6e au 4e siècle av. J.-C..	Inscrit
99	Castelet du Muy (castelet, tour de Charles Quint)	Le Muy	14e siècle	Inscrit
100	Église Saint-Joseph du Muy (clocher)	Le Muy	Moyen-Âge, 16e siècle	Inscrit
101	Rêve de l'Oiseau (sol)	Le Plan-de-la-Tour	20e siècle	Inscrit et Classé

102	Villa l'Artaude	Le Pradet	20e siècle	Classé
103	Chapelle Sainte-Philomène de Puget-Ville	Puget-Ville	12e siècle, 13e siècle	Inscrit
104	Phare du cap Camarat	Ramatuelle	19e siècle	Inscrit
105	Château du Rayol (maison)	Rayol-Canadel-sur-Mer	20e siècle	Inscrit
106	Pergola ronde du Pateck (portique)	Rayol-Canadel-sur-Mer	20e siècle	Inscrit
107	Chapelle Saint-Pierre de Roquebrune-sur-Argens	Roquebrune-sur-Argens	11e siècle	Inscrit
108	Dolmen de la Gaillarde	Roquebrune-sur-Argens	Néolithique	Classé
109	Église Saint-Pierre-Saint-Paul de Roquebrune-sur-Argens	Roquebrune-sur-Argens	16e siècle	Inscrit
110	Vivier maritime de la Gaillarde	Roquebrune-sur-Argens	Gallo-romain	Classé
111	Tour carrée	Sainte-Maxime	16e siècle	Inscrit
112	Villa Bellevue	Sainte-Maxime	20e siècle	Inscrit
113	Église Saint-Raphaël de Saint-Raphaël	Saint-Raphaël	12e siècle	Classé
114	Immeubles (abords de l'ancienne église)	Saint-Raphaël	?	Inscrit
115	Menhir d'Aire-Peyronne	Saint-Raphaël	Néolithique	Classé
116	Menhirs de Veyssières (Menhir couché)	Saint-Raphaël	Néolithique	Classé
117	Menhirs de Veyssières (Menhir debout)	Saint-Raphaël	Néolithique	Classé
118	Villa Magali	Saint-Raphaël	19e siècle	Inscrit
119	Chapelle de l'Annonciade de Saint-Tropez	Saint-Tropez	17e siècle, 18e siècle	Inscrit
120	Chapelle de la Miséricorde de Saint-Tropez	Saint-Tropez	17e siècle	Inscrit
121	Chapelle Sainte-Anne de Saint-Tropez	Saint-Tropez	17e siècle	Classé
122	Chapelle de Saint-Tropez	Saint-Tropez	16e siècle	Inscrit
123	Château de la Moutte	Saint-Tropez	19e siècle	Inscrit
124	Citadelle de Saint-Tropez	Saint-Tropez	16e siècle, 17e siècle	Inscrit et Classé

125	Église Notre-Dame-de-l'Assomption de Saint-Tropez	Saint-Tropez	17e siècle, 18e siècle	Inscrit
126	Hôtel Latitude 43	Saint-Tropez	20e siècle	Inscrit
127	Lavoir de Saint-Tropez	Saint-Tropez	19e siècle	Inscrit
128	Maison (port)	Saint-Tropez	16e siècle	Inscrit
129	Maison du Corsaire	Saint-Tropez	17e siècle	Inscrit
130	Tour Jarlier	Saint-Tropez	16e siècle	Inscrit
131	Villa La Hune	Saint-Tropez	?	Inscrit
132	Four à cade des Pousselons	Solliès-Pont	20e siècle	Inscrit
133	Oppidum du Castellas	Solliès-Pont	Protohistoire	Classé
134	Château de Forbin	Solliès-Ville	16e siècle	Classé
135	Église Saint-Michel de Solliès-Ville	Solliès-Ville	11e siècle	Classé
136	Église Notre-Dame-de-l'Assomption de Taradeau	Taradeau	12e siècle, 14e siècle	Classé
137	Château d'Orvès	La Valette-du-Var	17e siècle, 18e siècle	Inscrit
138	Église Saint-Jean-Devant-la-Porte-Latine de La Valette-du-Var	La Valette-du-Var	16e siècle	Inscrit
139	Châteaux d'Astros	Vidauban	17e siècle, 19e siècle	Inscrit

*Source Monuments historiques du Var base Mérimée, ministère français de la Culture

Répartition des sites et monuments historiques en fonction de la catégorie architecturale :

Catégorie architecturale	Nombre de sites et monuments	%
Architecture religieuse	41	29,4 %
Architecture domestique	32	23 %
Architecture militaire	22	16 %
Vestige archéologique	28	20,1 %
Génie civil	6	4,3 %
Architecture de culture, sport, loisir	5	3,6 %
Autre catégorie	5	3,6 %
Total	139	100 %

Les cartes suivantes présentent la répartition du patrimoine classé ou inscrit sur le territoire du futur géoparc, ainsi que la répartition du patrimoine modeste. En effet, le processus de reconnaissance en tant que monument historique est administrativement exigeant, et les conséquences d'une telle reconnaissance pouvant être parfois lourdes pour les propriétaires tant privé que public, il convient de mettre en relation ces deux types de patrimoines pour avoir une vision globale de l'offre patrimoniale du territoire.

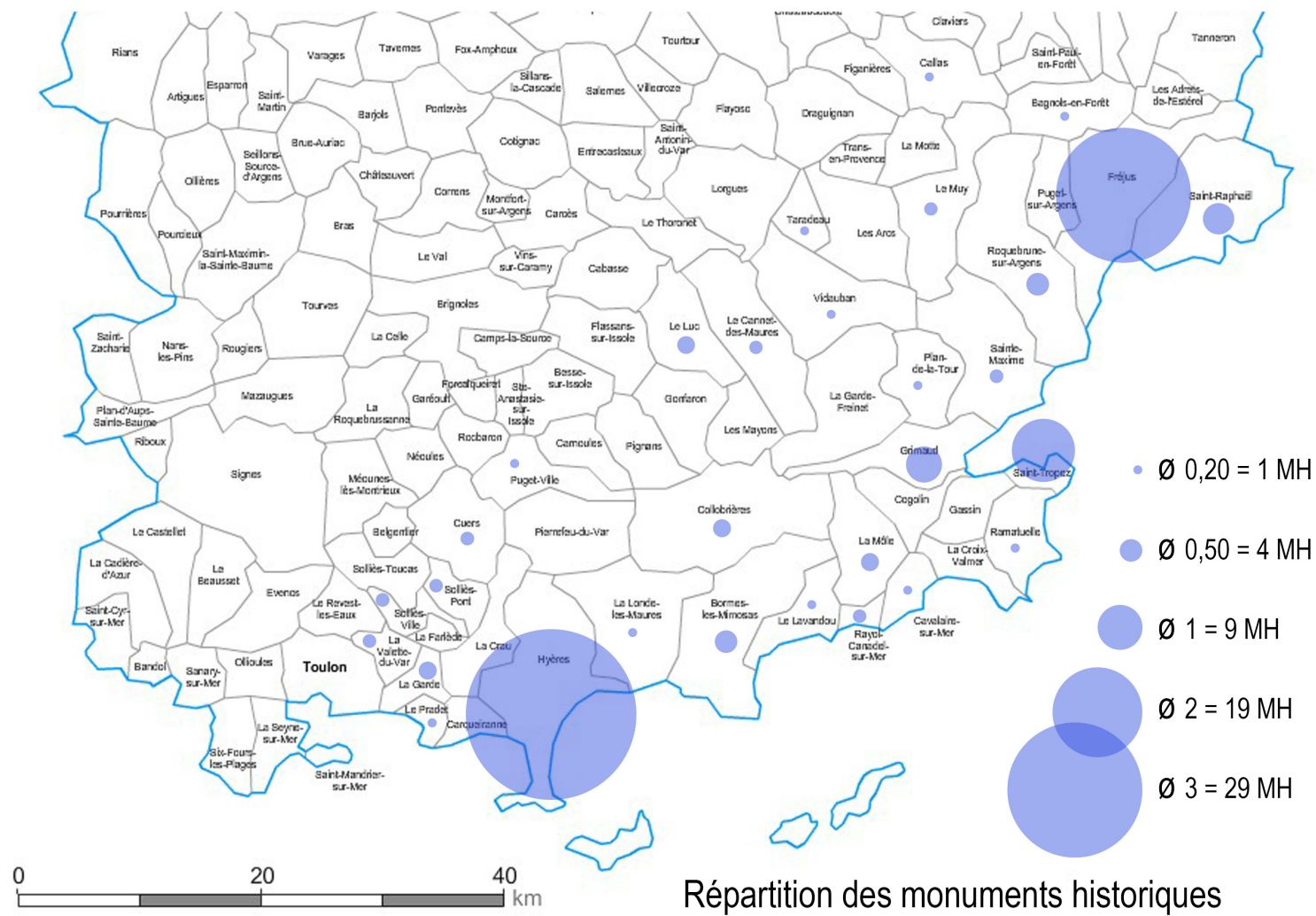


Fig. 3. Carte de la répartition des monuments historiques.

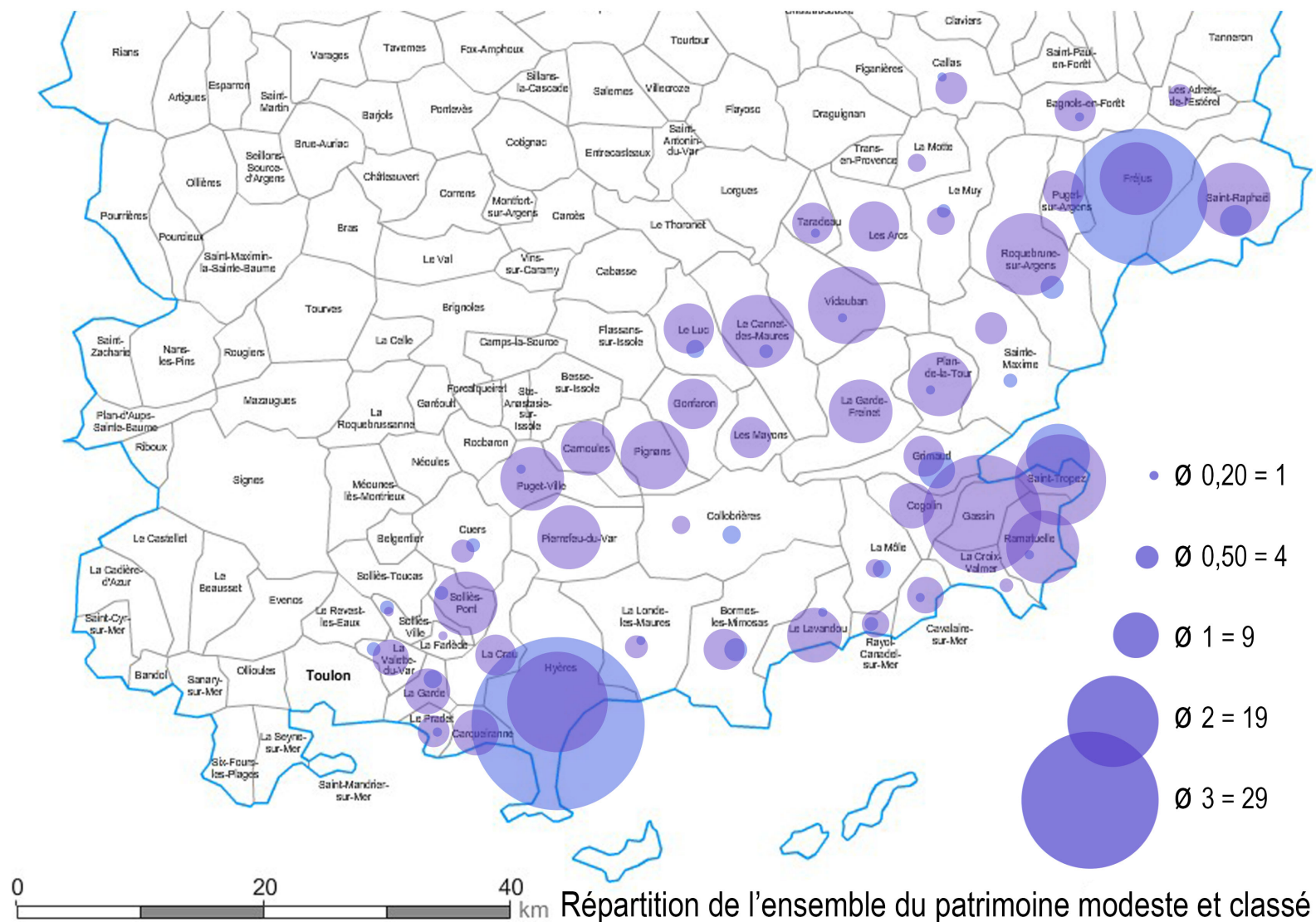


Fig. 4. Carte de la répartition des monuments historiques et du patrimoine modeste.

b. Modeste

Dans cette section est inventorié l'ensemble du patrimoine local, non protégé au titre des monuments historiques, modeste dans son aspect et ses dimensions qui suscite un réel intérêt, car il témoigne de l'histoire des villes et villages. Cet inventaire a été réalisé en corrélation avec les objets mis en avant par les communes et bénéficiant pour la plupart d'une mise en valeur (à minima la communication de l'histoire du bien patrimonial).

Patrimoine modeste (classement ordre alphabétique des communes)				
	Quoi	Lieu	Période de construction	Type
1	Église Notre-Dame	Les Adrets-de-l'Estérel	16e siècle	Religieux
2	Le pont dit romain	Les Adrets-de-l'Estérel	?	Génie civil
3	Monument aux morts 1914-1918	Les Adrets-de-l'Estérel	20e siècle	Public
4	Vieux puits	Les Adrets-de-l'Estérel	?	Public
5	La chapelle Sainte Roseline	Les Arcs	11e siècle	Religieux
6	La petite fontaine du carrefour	Les Arcs	19e siècle	Public
7	La fontaine et le lavoir (Saint-Roch)	Les Arcs	19e siècle, 20e siècle	Public
8	L'église Saint-Jean-Baptiste	Les Arcs	19e siècle	Religieux
9	« Retable de la Vierge », de Louis Bréa	Les Arcs	1501	Art
10	Donjon	Les Arcs	13e siècle	Architecture
11	Campanile	Les Arcs	17e siècle	Architecture
12	Château Sainte-Roseline	Les Arcs	16e siècle	Architecture
13	Columbarium, moulin seigneurial	Les Arcs	16e siècle	Architecture
14	La fontaine du Saule et son lavoir	Les Arcs	19e siècle, 20e siècle	Public

15	Musée archéologique	Bagnols-en-Fôret	?	Musée
16	Église Saint-Antonin	Bagnols-en-Fôret	17e siècle	Religieux
17	Chapelle Sainte-Marie	Bagnols-en-Fôret	?	Religieux
18	Chapelle Sainte-Anne	Bagnols-en-Fôret	17e siècle	Religieux
19	Chapelle Notre-Dame-de-la-Pitié	Bagnols-en-Fôret	16e siècle	Religieux
20	Monument aux morts 1914-1918/1939-1945/Indochine	Bagnols-en-Fôret	20e siècle	Public
21	4 fontaines, dont celle de l'enfant à l'oie	Bagnols-en-Fôret	19e siècle, 20e siècle	Public
22	4 lavoirs	Bagnols-en-Fôret	19e siècle, 20e siècle	Public
23	Le Bourg castral de Belvezin	Bormes-les-Mimosas	11e siècle	Architecture
24	Le bourg castral de Gibouel	Bormes-les-Mimosas	11e siècle	Architecture
25	La statue de saint François de Paule	Bormes-les-Mimosas	18e siècle	Art
26	Les vieux puits	Bormes-les-Mimosas	?	Public
27	Le phare du cap Bénat aussi appelé phare du Cap Blanc	Bormes-les-Mimosas	19e siècle	Génie civil
28	Monument aux morts de la guerre de 1914-1918	Bormes-les-Mimosas	20e siècle	Public
29	Barrage du château de Brégançon	Bormes-les-Mimosas	19e siècle	Génie civil
30	Les cuberts	Bormes-les-Mimosas	12e siècle, 19e siècle	Architecture
31	Chapelle Saint-Laurent	Callas	?	Religieux
32	Chapelle Saint-Auxile	Callas	12e siècle	Religieux
33	Tour de l'horloge	Callas	16e siècle	Public
34	Monuments commémoratifs 1914-1918	Callas	20e siècle	Public
35	L'Oppidum préromain de Piol	Callas	Antiquité	Archéologie
36	La ruine du château des Seigneurs de Pontevès	Callas	?	Architecture
37	Le Pigeonnier	Callas	?	Public

38	Chapelle de Templiers Saint-Maisse	Le Cannet-des-Maures	9e siècle	Religieux
39	Chapelle Saint-Jean, Saint-Louis	Le Cannet-des-Maures	12e siècle	Religieux
40	Chapelle Saint-André	Le Cannet-des-Maures	11e siècle	Religieux
41	Chapelle de la Trinité	Le Cannet-des-Maures	15e siècle	Religieux
42	Oratoire Notre-Dame	Le Cannet-des-Maures	20e siècle	Religieux
43	Croix monumentale dite Croix de mission	Le Cannet-des-Maures	19e siècle	Religieux
44	Monuments commémoratifs	Le Cannet-des-Maures	20e siècle	Public
45	Oppidum, château dit Casteau Maoure	Le Cannet-des-Maures	Antiquité, Haut Moyen-Âge	Architecture
46	Abri troglodytique de templiers puis de chevaliers de Malte dit chapelle Saint-Pierre	Le Cannet-des-Maures	13e siècle	
47	Château fort dit Vieux Château de Fos	Le Cannet-des-Maures	9e siècle	Architecture
48	Château du Bouillidou	Le Cannet-des-Maures	18e siècle au 20e siècle	Architecture
49	Château des Rogiers	Le Cannet-des-Maures	11e siècle, 16e siècle	Architecture
50	Fontaines et lavoir	Le Cannet-des-Maures	20e siècle	Public
51	Pont du Moyen-Âge sur l'Aille entre Le Luc et La Garde-Freinet	Le Cannet-des-Maures	14e siècle, 19e siècle	Génie civil
52	Four dit Four Romain	Le Cannet-des-Maures	Antiquité	Public
53	L'église Notre-Dame-de-l'Assomption	Carnoules	19e siècle	Religieux
54	Chapelle Saint-Jean	Carnoules	16e siècle, 19e siècle	Religieux
55	Chapelle Saint-Michel	Carnoules	12e siècle	Religieux
56	Chapelle Notre-Dame	Carnoules	?	Religieux
57	Notre-Dame de la Vière	Carnoules	19e siècle	Religieux
58	Ruines du castrum	Carnoules	13e siècle	Religieux
59	Couvent d'Observants Notre-Dame-de-Consolation	Carnoules	15e siècle, 19e siècle	Religieux
60	Oratoires	Carnoules	19e siècle, 20e siècle	Religieux

61	La locomotive 4B9 et son tender	Carnoules	19e siècle	Ferroviaire
62	Monuments commémoratifs	Carnoules	20e siècle	Public
63	Lavoirs et fontaines	Carnoules	19e siècle	Public
64	L'église Sainte-Madeleine	Carqueiranne	19e siècle	Religieux
65	La chapelle Saint-Vincent	Carqueiranne	?	Religieux
66	Fort de la Bayarde	Carqueiranne	19e siècle	Militaire
67	Château de Carqueiranne dit aujourd'hui château Richet	Carqueiranne	17e siècle	Architecture
68	Monument aux morts, 1914-1918 et 1939-1945	Carqueiranne	20e siècle	Public
69	Stèle Richet	Carqueiranne	20e siècle	Public
70	Le fort de la Colle Noire	Carqueiranne	18e siècle, 19e siècle	Militaire
71	La batterie de La Gavaresse	Carqueiranne	18e siècle, 19e siècle	Militaire
72	La Batterie de La Bayarde	Carqueiranne	18e siècle, 19e siècle	Militaire
73	Kiosque à musique	Carqueiranne	20e siècle	Public
74	Église Saint-Laurent	Cavalaire-sur-Mer	20e siècle	Religieux
75	Villa romaine de Pardigon, site romain.	Cavalaire-sur-Mer	Antiquité	Archéologie
76	Chapelle de Pardigon.	Cavalaire-sur-Mer	19e siècle	Religieux
77	La fontaine de la rue du Port	Cavalaire-sur-Mer	20e siècle	Public
78	La Maison Foncin	Cavalaire-sur-Mer	20e siècle	Architecture
79	Maison dite Villa My plai	Cavalaire-sur-Mer	20e siècle	Architecture
80	Monuments commémoratifs	Cavalaire-sur-Mer	20e siècle	Public
81	Église Saint-Étienne–Saint-Sauveur	Cogolin	11e siècle	Religieux
82	Chapelle Saint-Roch	Cogolin	19e siècle	Religieux
83	Chapelle Notre-Dame-des-Salles (ruine)	Cogolin	Moyen-Âge classique	Religieux

84	Stèle de l'armée française, square Jean-Moulin	Cogolin	20e siècle	Public
85	Monument aux morts	Cogolin	20e siècle	Public
86	Motte castrale	Cogolin	?	?
87	Tour de l'horloge et mur d'enceinte	Cogolin	13e siècle	Architecture
88	Fontaine devant l'Hôtel-de-Ville	Cogolin	19e siècle	Public
89	Fontaine en forme de champignon	Cogolin	19e siècle	Public
90	Chapelle Notre-Dame-de-Pitié-et-des-Sept-Douleurs	Collobrière	19e siècle	Religieux
91	Pont	Collobrière	12e siècle	Génie civil
92	Musée Géologique de Collobrières	Collobrière	20e siècle	Musée
93	Église Visitation-Notre Dame	La Crau	19e siècle	Religieux
94	La croix au sommet du Mont fenouillet	La Crau	19e siècle	Religieux
95	Chapelle Sainte-Dominique de La Moutonne	La Crau	19e siècle	Religieux
96	Monument aux morts	La Crau	20e siècle	Public
97	Canal Jean-Natte ou Béal	La Crau	15e siècle	Génie civil
98	Bourg castral de la Roquette d'Hyères, lieu-dit Rocher de Quatre Ans	La Crau	13e siècle	Architecture
99	Bourg castral, lieu-dit le Councillier,	La Crau	11e siècle	Architecture
100	Le château du domaine de la Castille	La Crau	19e siècle	Architecture
101	Site de Pardigon II	La Croix-Valmer	1er siècle	Archéologie
102	Nombreuses villas	La Croix-Valmer	19e siècle, 20e siècle	Architecture
103	Vestiges ruines du château	Cuers	10e siècle	Architecture
104	Portes anciennes du vieux village	Cuers	14e siècle	Architecture
105	Le Bassin des 4 coins (lavoir)	Cuers	20e siècle	Public
106	Fontaines	Cuers	19e siècle	Public

107	Église Notre-Dame	La Farlède	18e siècle	Religieux
108	La place Agricola avec la porte des Gaules	Fréjus	1er siècle	Architecture
109	Exèdre sur la butte Saint-Antoine	Fréjus	Gallo-Romain	Archéologie
110	Pavement de la Via Aurelia	Fréjus	13 av. J.-C.	Archéologie
111	Villa suburbaine à La Rose des Sables	Fréjus	Gallo-Romain	Archéologie
112	Pont aux Cantonniers	Fréjus	Gallo-Romain	Archéologie
113	La chapelle Saint-Lambert	Fréjus	11e siècle	Architecture
114	Le cloître roman	Fréjus	13e siècle	Architecture
115	L'hôtel de ville	Fréjus	14e siècle	Architecture
116	L'auberge des Adrets	Fréjus	18e siècle	Architecture
117	Batterie de Saint-Aygulf	Fréjus	19e siècle	Militaire
118	Fontaine des Cinq Continents sur la place Paul Vernet	Fréjus	19e siècle	Public
119	Château Gallieni	Fréjus	20e siècle	Architecture
120	Immeuble Le Lido	Fréjus	20e siècle	Architecture
121	Mémorial (Armée Noire, Barrage Malpasset, Indochine)	Fréjus	20e siècle	Public
122	Chapelle Cocteau	Fréjus	20e siècle	Religieux
123	La cité médiévale	La Garde	Moyen-Âge	Architecture
124	Bourg castral de Sainte-Marguerite	La Garde	13e siècle	Architecture
125	Chapelle Sainte-Agathe	La Garde	16e siècle	Religieux
126	Chapelle Saint-Maur	La Garde	17e siècle	Religieux
127	Chapelle Sainte-Marguerite	La Garde	17e siècle	Religieux
128	Lavoir public	La Garde	20e siècle	Public
129	Le lavoir de l'avenue R.-Salengro	La Garde	20e siècle	Public

130	Le trompe-l'œil du Rocher	La Garde	21e siècle	Public
131	Borne temporelle n° 1	La Garde	20e siècle	Public
132	La chapelle Saint-Jean	La Garde-Freinet	17e siècle	Religieux
133	La cloche de la chapelle Notre-Dame de la Moure (de Bonne-Garde)	La Garde-Freinet	17e siècle	Religieux
134	Fontaine	La Garde-Freinet	19e siècle	Public
135	Lavoir	La Garde-Freinet	18e siècle	Public
136	Monument aux morts	La Garde-Freinet	20e siècle	Public
137	Le Fort Freinet	La Garde-Freinet	12e siècle, 16e siècle	Architecture
138	L'église Sait-Clément	La Garde-Freinet	18e siècle	Religieux
139	Chapelle Notre-Dame l'Annonciade	La Garde-Freinet	17e siècle	Religieux
140	La Croix de La Garde-Freinet	La Garde-Freinet	20e siècle	Religieux
141	Notre Dame de Miremer	La Garde-Freinet	18e siècle	Religieux
142	Chapelle Saint-Eloi	La Garde-Freinet	15e siècle	Religieux
143	L'église du Hameau de La Mourre	La Garde-Freinet	17e siècle	Religieux
144	L'oratoire Saint-Joseph	Gassin	19e siècle	Religieux
145	Le cimetière	Gassin	19e siècle	Religieux
146	Monument dédié à saint Joseph	Gassin	19e siècle	Public
147	La mairie-école	Gassin	16e siècle	Architecture
148	La maison du domaine de Manouyie	Gassin	19e siècle	Architecture
149	Le presbytère	Gassin	17e siècle	Religieux
150	Le puits de la rue du Puits et le puits de la rue Saint-Jean-Baptiste	Gassin	17e siècle	Public
151	Le vestige d'une tour médiévale rue de la Tasco	Gassin	13e siècle	Architecture
152	Le moulin Brûlat	Gassin	18e siècle	Architecture

153	La ferme de la Tuilière	Gassin	?	Architecture
154	La chapelle Notre-Dame-de-la-Compassion	Gassin	11e siècle	Religieux
155	Le bourg castral de Bourrian	Gassin	11e siècle	Architecture
156	Le monument aux morts de la guerre 1914-1918	Gassin	20e siècle	Public
157	La demeure du domaine de Barbeyrolles	Gassin	17e siècle	Architecture
158	Divers fermes et moulins (6)	Gassin	17e siècle	Architecture
159	Le château lieu-dit Château Bertaud ou Château de Bertaud	Gassin	16e siècle, 19e siècle	Architecture
160	La chapelle Saint-Julien au lieu-dit Cambon	Gassin	16e siècle	Religieux
161	L'église paroissiale Notre-Dame-de-l'Assomption	Gassin	16e siècle	Religieux
162	La porte des Sarrasins	Gassin	14e siècle	Architecture
163	120 bâtis	Gassin	15e siècle, 16e siècle	Architecture
164	La « plus petite rue du monde » l'Androuno	Gassin	?	Architecture
165	Bergerie Magnetto	Gassin	18e siècle	Architecture
166	Chapelle Minuty	Gassin	19e siècle	Religieux
167	Oratoire Minuty	Gassin	19e siècle	Religieux
168	Tour du Fort	Gassin	11e siècle	Architecture
169	L'Église de Saint-Jacques de Cagnosc	Gonfaron	11e siècle	Religieux
170	L'église Immaculée-Conception	Gonfaron	19e siècle	Religieux
171	La chapelle Saint-Quinis	Gonfaron	19e siècle	Religieux
172	La chapelle Saint-Sépulcre	Gonfaron	12e siècle	Religieux
173	La chapelle Notre-Dame-du-Figuier	Gonfaron	19e siècle	Religieux
174	La croix monumentale dite Croix de mission	Gonfaron	19e siècle	Religieux
175	Les monuments aux morts	Gonfaron	20e siècle	Public

176	La tour de l'Horloge, surmontée d'un campanile	Gonfaron	19e siècle	Architecture
177	La fresque de l'âne volant	Gonfaron	20e siècle	Art
178	Fontaines et lavoirs	Gonfaron	19e siècle	Public
179	La chapelle Notre-Dame-de-la-Queste	Grimaud	11e siècle	Religieux
180	La chapelle Saint-Roch	Grimaud	17e siècle	Religieux
181	La chapelle de Beauvallon	Grimaud	20e siècle	Religieux
182	L'ancien hôtel Le Beauvallon	Grimaud	20e siècle	Architecture
183	Le moulin à vent Saint-Roch	Grimaud	18e siècle	Architecture
184	Le pont des Fées	Grimaud	16e siècle	Génie civil
185	Église Saint-François-d'Assise de Port Grimaud	Grimaud	20e siècle	Religieux
186	Port Grimaud	Grimaud	20e siècle	Architecture
187	Le castel Sainte-Claire	Hyères	19e siècle	Architecture
188	Villa Mauresque	Hyères	19e siècle	Architecture
189	Villa Léautaud	Hyères	19e siècle	Architecture
190	La Villa Henri-Joseph	Hyères	19e siècle	Architecture
191	La Villa Sylvabelle	Hyères	19e siècle	Architecture
192	L'hôtel Chateaubriand	Hyères	19e siècle	Architecture
193	La maison Saint-Hubert d'Alexis Godillot	Hyères	19e siècle	Architecture
194	La villa Beauregard	Hyères	19e siècle	Architecture
195	Villa Ker-André	Hyères	19e siècle	Architecture
196	Le château de la Font des Horts ou « Rescence Arène »	Hyères	19e siècle	Architecture
197	La villa Marguerite	Hyères	19e siècle	Architecture
198	La Résidence Simone Berriau Plage	Hyères	20e siècle	Architecture

199	Monument aux morts de la guerre de 1914-1918	Hyères	20e siècle	Public
200	Monument commémoratif de la libération de la ville d'Hyères	Hyères	20e siècle	Public
201	Le canal Jean-Natte ou « béal »	Hyères	15e siècle	Génie civil
201	L'ancien lavoir	Hyères	19e siècle	Public
202	La Peñiscola	Hyères	16e siècle	Architecture
203	Rue des Porches	Hyères	?	Architecture
204	Le port des Princes	Hyères	20e siècle	Architecture
205	Passage Jules Romain	Hyères	Moyen-Âges	Architecture
206	Les dalles à cupules	Hyères	Néolithique	Archéologie
207	L'église Saint-Louis	Le Lavandou	19e siècle	Religieux
208	La chapelle de Notre-Dame-de-l'Annonciation	Le Lavandou	?	Religieux
209	L'église dite chapelle Saint Clair	Le Lavandou	20e siècle	Religieux
210	La chapelle de la rue de la Chapelle.	Le Lavandou	?	Religieux
211	Le temple d'Hercule à Cavalière	Le Lavandou	19e siècle	Architecture
212	Maison dite le Château et « villa Louise »	Le Lavandou	19e siècle	Architecture
213	Maison dite Domaine du Layet, dite chapelle du Layet	Le Lavandou	19e siècle, 20e siècle	Architecture
214	Le Domaine du Cap Nègre	Le Lavandou	20e siècle	Architecture
215	Le monument aux morts	Le Lavandou	20e siècle	Public
216	20e siècle	Le Lavandou	20e siècle	Musée
217	Les restanques	Le Lavandou	19e siècle	Architecture
218	Les Bormettes	La Londe-Les-Maures	19e siècle	Architecture
219	Château des Bormettes	La Londe-Les-Maures	13e siècle	Architecture
220	Château du Bastidon	La Londe-Les-Maures	16e siècle, 18e siècle	Architecture

221	Le château de La Pascalette	La Londe-Les-Maures	19e siècle	Architecture
222	Tour hexagonale	Le Luc	16e siècle	Architecture
223	Chapelle Saint-Antoine	Le Luc	1 ^{er} siècle	Religieux
224	Chapelle Sainte-Anne	Le Luc	17e siècle	Religieux
225	Ancien couvent de Trinitaires Notre-Dame-de-Consolation, Saint-Joseph	Le Luc	16e siècle	Religieux
226	Monument aux morts de la guerre de 1914-1918	Le Luc	20e siècle	Public
227	Tour de l'horloge, beffroi	Le Luc	16e siècle au 18e siècle	Architecture
228	Fontaines	Le Luc	17e siècle	Public
229	Le lavoir et la fontaine de la Convention	Le Luc	18e siècle	Public
230	Statue de la Liberté	Le Luc	19e siècle	Public
231	Château des Vintimille	Le Luc	17e siècle au 10e siècle	Architecture
232	Castèu d'Aou et Castèu deis Mourous (Castel des Maures)	Les Mayons	Moyen-Âges	Architecture
233	Église paroissiale Saint-Jean	Les Mayons	17e siècle	Religieux
234	Monuments commémoratifs	Les Mayons	20e siècle	Public
235	Fontaines	Les Mayons	20e siècle	Public
236	Oratoires	Les Mayons	19e siècle	Public
237	Maison de notable dite Maison le Château	Les Mayons	19e siècle	Architecture
238	Le château des Mayons,	Les Mayons	18e siècle	Architecture
239	Bourg castral	Les Mayons	Moyen-Âge	Architecture
240	L'église Saint-Victor	La Motte	11e siècle	Religieux
241	Le monument aux morts	La Motte	20e siècle	Public
242	Le Musée de l'Histoire et des traditions mottoises	La Motte	21e siècle	Musée
243	Maison forte appelée à tort « château Ponteves »	Le Muy	14e siècle	Architecture

244	Les ruines de la chapelle Notre-Dame-de-la-Roquette	Le Muy	16e siècle	Religieux
245	Ruines du couvent des trinitaires	Le Muy	12e siècle	Religieux
246	La chapelle Saint-Pons	Le Muy	16e siècle	Religieux
247	Monuments commémoratifs	Le Muy	20e siècle	Public
248	Le château de La Môle	La Môle	11e siècle	Architecture
249	Le barrage de la Verne	La Môle	20e siècle	Génie civil
250	Église	La Môle	19e siècle	Religieux
251	Église paroisse Saint-Jacques-le-Majeur	Pierrefeu-du-Var	17e siècle	Religieux
252	Chapelle Sainte-Croix	Pierrefeu-du-Var	11e siècle	Religieux
253	Chapelle de Pénitents Gris Saint-Jacques le Majeur	Pierrefeu-du-Var	17e siècle	Religieux
254	Chapelle du Centre hospitalier Henri Guérin	Pierrefeu-du-Var	?	Religieux
255	Croix monumentale (croix de mission)	Pierrefeu-du-Var	19e siècle	Religieux
256	Monuments commémoratifs	Pierrefeu-du-Var	20e siècle	Public
257	Église Saint-Jean	Pierrefeu-du-Var	10e siècle	Religieux
258	Ruines du château médiéval	Pierrefeu-du-Var	Moyen-Âge	Architecture
259	Château place du 15e Corps	Pierrefeu-du-Var	18e siècle	Architecture
260	Château lieu-dit Sainte-Croix	Pierrefeu-du-Var	19e siècle	Architecture
261	Fontaines et lavoir	Pierrefeu-du-Var	19e siècle, 20e siècle	Public
262	Le Bon Puits	Pierrefeu-du-Var	19e siècle	Public
263	Pont de Cuers	Pierrefeu-du-Var	19e siècle	Génie civil
264	Mairie, maison natale de Jules Gérard.	Pignans	19e siècle	Architecture
265	Monuments commémoratifs	Pignans	20e siècle	Public
266	Tour de l'horloge et sa cloche	Pignans	17e siècle	Architecture

267	Porte de Ville située place des Armistices	Pignans	15e siècle	Architecture
268	Fontaines et lavoirs	Pignans	19e siècle, 20e siècle	Public
269	Collégiale Notre-Dame-de-la-Nativité	Pignans	11e siècle, 18e siècle	Religieux
270	Chapelle de Pénitents Blancs Notre-Dame-de-l'Annonciade	Pignans	17e siècle	Religieux
271	Chapelle de Pénitents Saint-André	Pignans	14e siècle	Religieux
272	Chapelle de la Congrégation des Filles	Pignans	19e siècle	Religieux
273	Chapelle Notre-Dame-des-Anges	Pignans	17e siècle, 19e siècle	Religieux
274	Chapelle Saint-Pierre	Pignans	17e siècle	Religieux
275	Chapelle Saint-Barthélémy	Pignans	17e siècle	Religieux
276	Couvent d'Augustins Saint-Paul	Pignans	19e siècle	Religieux
277	Croix et oratoires	Pignans	19e siècle, 20e siècle	Religieux
278	Oppidum de San Peire	Le Plan-de-la-Tour	Antiquité	Archéologie
279	Menhir néolithique final de Prat-Bourdin	Le Plan-de-la-Tour	Néolithique	Archéologie
280	Dolmen Saint Sébastien	Le Plan-de-la-Tour	19e siècle	Archéologie
281	Ancienne école	Le Plan-de-la-Tour	19e siècle	Architecture
282	Fontaine du quartier Saint-Martin	Le Plan-de-la-Tour	19e siècle	Public
283	Ruines du château	Le Plan-de-la-Tour	?	Architecture
284	La tour Paulety	Le Plan-de-la-Tour	14e siècle	Architecture
285	Le four banal	Le Plan-de-la-Tour	?	Architecture
286	Église Saint-Martin	Le Plan-de-la-Tour	18e siècle	Religieux
287	Chapelle Saint-Pierre-de-Miramas	Le Plan-de-la-Tour	16e siècle	Religieux
288	Ancien presbytère, place Clemenceau	Le Plan-de-la-Tour	18e siècle	Religieux
289	Monuments commémoratifs	Le Plan-de-la-Tour	20e siècle	Public

290	Le pont à bascule	Le Plan-de-la-Tour	20e siècle	Génie civil
291	Le château du Clos Meunier	La Pradet	16e siècle	Architecture
292	L'église Saint Raymond-Nonnat	La Pradet	19e siècle	Religieux
293	La villa Rocabella	La Pradet	19e siècle	Architecture
294	Monument aux morts	La Pradet	20e siècle	Public
295	Statue du Commandant Taillez	La Pradet	20e siècle	Public
296	Fontaine place Paul Flamenq	La Pradet	20e siècle	Public
297	L'église gothique Saint-Jacques-le-Majeur	Puget-sur-Argens	16e siècle	Religieux
298	Tour de l'horloge et sa cloche	Puget-sur-Argens	18e siècle	Architecture
299	Ruines de la chapelle romane sainte Philomène	Puget-sur-Argens	18e siècle	Religieux
300	La porte-beffroi surmontée d'un campanile	Puget-sur-Argens	18e siècle	Architecture
301	Borne milliaire réemployée en bénitier dans l'église	Puget-sur-Argens	Antiquité	Archéologie
302	Ancien four banal	Puget-sur-Argens	13e siècle	Public
303	Fontaine place le Bigot	Puget-sur-Argens	19e siècle	Public
304	Carrière de meules	Puget-sur-Argens	Gallo-Romain	Archéologie
305	L'église paroissiale Saint-Jacques-le-Majeur	Puget-ville	19e siècle	Religieux
306	Nombreux oratoires et croix monumentales	Puget-ville	19e siècle, 20e siècle	Religieux
307	La chapelle Saint-Sidoine	Puget-ville	18e siècle	Religieux
308	La chapelle Saint-Laurent	Puget-ville	11e siècle 12e siècle	Religieux
309	La chapelle Saint-Louis	Puget-ville	17e siècle	Religieux
310	La chapelle Saint Clair	Puget-ville	17e siècle	Religieux
311	La tour de l'horloge et sa cloche	Puget-ville	18e siècle	Architecture
312	Le château fort dit Tour du Faucon	Puget-ville	13e siècle, 14e siècle	Architecture

313	Le château de Gigery, ferme	Puget-ville	17e siècle au 20e siècle	Architecture
314	L'édifice fortifié au lieu-dit le Pigeonnier	Puget-ville	15e siècle 16e siècle	Architecture
315	La maison dite le Château	Puget-ville	17e siècle	Architecture
316	Plusieurs lavoirs et fontaines dont la Grosse Fontaine rue de la Mairie	Puget-ville	18e siècle au 20e siècle	Public
317	Le monument aux morts	Puget-ville	20e siècle	Public
318	Le dolmen du cap Taillat	Ramatuelle	-2000 av. J.-C.	Archéologie
319	La porte Sarrasine	Ramatuelle	16e siècle	Architecture
320	Les moulins de Paillas et de Pampelonne	Ramatuelle	19e siècle	Architecture
321	Le château Volterra	Ramatuelle	20e siècle	Architecture
322	Le château de Saint-Amé	Ramatuelle	20e siècle	Architecture
323	L'église Notre-Dame	Ramatuelle	17e siècle	Religieux
324	La chapelle Sainte-Anne	Ramatuelle	16e siècle	Religieux
325	La porte Sarrasine	Ramatuelle	18e siècle	Architecture
326	Demeure seigneuriale	Ramatuelle	?	Architecture
327	L'échoppe	Ramatuelle	15e siècle	Architecture
328	Le mémorial ASSDN	Ramatuelle	20e siècle	Public
329	L'escalier Eiffel	Ramatuelle	19e siècle	Architecture
330	Le lavoir de la Font-d'Avaou	Ramatuelle	?	Public
331	Les anciennes prisons	Ramatuelle	19e siècle	Architecture
332	La maison des douanes	Ramatuelle	19e siècle	Architecture
333	Chapelle Notre-Dame du Rosaire	Rayol-Canadel-sur-Mer	20e siècle	Religieux
334	Monuments et stèles à la mémoire des Commandos d'Afrique	Rayol-Canadel-sur-Mer	20e siècle	Public
335	Les Degrés de la Mer puis Degrés du Centre	Rayol-Canadel-sur-Mer	20e siècle	Architecture

336	Grand escalier d'accès de la plage est du Rayol	Rayol-Canadel-sur-Mer	20e siècle	Architecture
337	Tour sarrasine, aussi appelée Tour Malpagne ou Tour Malpeigne	Rayol-Canadel-sur-Mer	18e siècle	Architecture
338	La chapelle Saint-Michel	Roquebrune-sur-Argens	14e siècle	Religieux
339	La chapelle Saint-Roch	Roquebrune-sur-Argens	15e siècle	Religieux
340	La chapelle Notre-Dame de la Roquette	Roquebrune-sur-Argens	?	Religieux
341	Le sanctuaire Notre-Dame de Pitié, avec sa chapelle	Roquebrune-sur-Argens	17e siècle	Religieux
342	Le monument aux morts	Roquebrune-sur-Argens	20e siècle	Public
343	Le site archéologique « Sainte Candie »	Roquebrune-sur-Argens	5e siècle	Archéologie
344	La Maison du Patrimoine, aménagé autour d'une véritable glacière	Roquebrune-sur-Argens	17e siècle	Architecture
345	Le Relais médiéval.	Roquebrune-sur-Argens	Moyen-Âges	Architecture
346	Château de Bagatelle	Roquebrune-sur-Argens	18e siècle	Architecture
347	Le Portalet	Roquebrune-sur-Argens	11e siècle	Architecture
348	Le castrum de Roca Bruna	Roquebrune-sur-Argens	10e siècle	Architecture
349	La Place Saint-Esprit	Roquebrune-sur-Argens	14e siècle	Architecture
350	La tour de l'horloge surmontée d'un campanile en fer forgé	Roquebrune-sur-Argens	16e siècle	Architecture
351	La tour Anfred	Roquebrune-sur-Argens	Moyen-Âge	Architecture
352	Les Portiques, maisons à arcades	Roquebrune-sur-Argens	17e siècle	Architecture
353	Fontaine vieille	Roquebrune-sur-Argens	18e siècle	Public
354	Fontaine neuve & lavoir	Roquebrune-sur-Argens	20e siècle	Public
355	Les dolmens de Montrouge, de la Valbonette, et de Valescure (ruines)	Saint-Raphaël	Néolithique	Archéologie
356	Le fragment de l'aqueduc de Forum Julii	Saint-Raphaël	Gallo-romain	Archéologie
357	Les fondations d'une importante villa rustica aux Veyssièrre	Saint-Raphaël	Gallo-romain	Archéologie
358	Carrière romaine au lieu-dit La Caus	Saint-Raphaël	Gallo-romain	Archéologie

359	Les vestiges de remparts et tour de guet	Saint-Raphaël	12e siècle	Architecture
360	Le sémaphore du Dramont	Saint-Raphaël	16e siècle	Architecture
361	La chapelle Notre-Dame	Saint-Raphaël	17e siècle	Religieux
362	La chapelle de la Miséricorde	Saint-Raphaël	18e siècle	Religieux
363	Le château d'Agay	Saint-Raphaël	17e siècle	Architecture
364	La pyramide commémorative débarquement de Napoléon Bonaparte	Saint-Raphaël	18e siècle	Public
365	L'église Notre-Dame de la Victoire	Saint-Raphaël	19e siècle	Religieux
366	Musée de préhistoire et d'archéologie sous-marine ancien presbytère	Saint-Raphaël	12e siècle	Musée
367	Tour San Rafeu	Saint-Raphaël	13e siècle	Architecture
368	Nombreuses Villas style palladien, style anglo-normand et style mauresque.	Saint-Raphaël	19e siècle	Architecture
369	Mémorial du débarquement de Provence	Saint-Raphaël	20e siècle	Public
370	La porte du Revelen	Saint-Tropez	?	Architecture
371	La citadelle de Saint-Tropez	Saint-Tropez	17e siècle	Architecture
372	La tour Guillaume ou tour Suffren	Saint-Tropez	11e siècle	Architecture
373	La tour du Portalet ou tour Daumas	Saint-Tropez	16e siècle	Architecture
374	La rue du Portail-Neuf et les 3 arcs-boutants de la chapelle de la Miséricorde	Saint-Tropez	17e siècle	Architecture
375	La rue Gambetta	Saint-Tropez	18e siècle	Architecture
376	L'hôtel Byblos	Saint-Tropez	20e siècle	Architecture
377	Café Sénequier	Saint-Tropez	20e siècle	Architecture
378	Le port, son phare	Saint-Tropez	20e siècle	Génie civil
379	La Madrague	Saint-Tropez	20e siècle	Architecture
380	La place des Lices	Saint-Tropez	19e siècle	Public
381	Chapelle Saint-Elme, Saint-Même	Saint-Tropez	18e siècle	Religieux

382	Chapelle Saint-Joseph	Saint-Tropez	17e siècle, 18e siècle	Religieux
383	Chapelle Saint-Eloy	Saint-Tropez	18e siècle	Religieux
384	Oratoire Sainte-Anne	Saint-Tropez	19e siècle	Religieux
385	Chapelle de Pénitents Blancs de l'Annonciade	Saint-Tropez	16e siècle, 17e siècle	Religieux
386	Le temple protestant	Saint-Tropez	20e siècle	Religieux
387	Monuments aux morts	Saint-Tropez	20e siècle	Public
388	Le château Borelli	Saint-Tropez	19e siècle	Architecture
389	Monument aux morts	Sainte-Maxime	20e siècle	Public
390	La Tour Carrée des Dames	Sainte-Maxime	16e siècle	Architecture
391	Le château des Tourelles	Sainte-Maxime	19e siècle	Architecture
392	Le Meinier	Sainte-Maxime	Néolithique	Archéologie
393	La villa Bellevue	Sainte-Maxime	20e siècle	Architecture
394	Vivier des Sardinaux	Sainte-Maxime	Gallo-romain	Archéologie
395	Le château de Solliès-Pont (château de Forbin)	Solliès-Pont	16e siècle	Architecture
396	L'ancienne commanderie des Hospitaliers au lieu-dit le Grand Beaulieu	Solliès-Pont	?	Religieux
397	Monument aux morts	Solliès-Pont	20e siècle	Public
398	Les ruines de l'église et du couvent (cloître) des Capucins	Solliès-Pont	17e siècle	Religieux
399	La chapelle Sainte-Christine	Solliès-Pont	11e siècle	Religieux
400	Les chapelles Saint-Jacques aux Sénès, et chapelle Saint-Victor	Solliès-Pont	Moyen-Âge	Religieux
401	La chapelle Saint-Roch aux Laugiers	Solliès-Pont	17e siècle	Religieux
402	Fontaine Saint-Jean-Baptiste	Solliès-Pont	19e siècle	Public
403	Église paroissiale Saint-Jean-Baptiste.	Solliès-Pont	18e siècle	Religieux
404	Vestiges gallo-romains à L'Ecarissage et aux Renaudes.	Solliès-Pont	Gallo-romain	Archéologie

405	Les halles aux grains	Solliès-Pont	17e siècle	Architecture
406	Les carcès, le canal et le moulin de la Nerte	Solliès-Pont	16e siècle	Architecture
407	La tour de l'horloge	Solliès-Pont	19e siècle	Architecture
408	Le domaine diocésain de La Castille	Solliès-Ville	?	Architecture
409	Château du comte de Selle	Taradeau	19e siècle	Architecture
410	Oppidum	Taradeau	Antiquité	Archéologie
411	Ancienne église paroissiale, actuellement chapelle Saint-Martin	Taradeau	12e siècle	Religieux
412	Tour de guet sarrasine dite tour Taradel	Taradeau	Moyen-Âge	Architecture
413	Ruines de villas romaines et vie Aurelia	Taradeau	Antiquité	Archéologie
414	Monument aux morts	Taradeau	20e siècle	Public
415	La Chapelle romane de Saint-Martin	Taradeau	12e siècle	Religieux
416	Lavoir	Taradeau	19e siècle	Public
417	Chapelle du domaine d'Orvès	La Valette-du-Var	17e siècle, 18e siècle	Religieux
418	Chapelle du domaine des Gueules Cassées du Coudon	La Valette-du-Var	?	Religieux
419	Chapelle Sainte-Cécile	La Valette-du-Var	?	Religieux
420	Monuments commémoratifs	La Valette-du-Var	20e siècle	Public
421	Grand nombre de fontaines	La Valette-du-Var	19e siècle, 20e siècle	Public
422	Le pont Sainte-Cécile	La Valette-du-Var	16e siècle	Génie civil
423	La fontaine Jeanne	La Valette-du-Var	14e siècle	Public
424	L'église paroissiale Saint-Jean-Baptiste	Vidauban	19e siècle	Religieux
425	La chapelle Saint-Lambert	Vidauban	17e siècle	Religieux
426	La chapelle dite La Capelette	Vidauban	19e siècle	Religieux

427	La chapelle Sainte-Anne	Vidauban	17e siècle	Religieux
428	La chapelle Sainte Brigitte	Vidauban	16e siècle	Religieux
429	L'ancienne chapelle des Pénitents	Vidauban	?	Religieux
430	La chapelle de Saint-Pons	Vidauban	17e siècle	Religieux
431	Croix monumentale, chemin de Saint-Pons	Vidauban	19e siècle	Religieux
432	Oratoire, chemin de Saint-Pons, lieu-dit Bourgarel	Vidauban	19e siècle	Religieux
433	Monuments commémoratifs	Vidauban	20e siècle	Public
434	Les 7 fours à poix	Vidauban	19e siècle	Architecture
435	La Fontaine du Lion	Vidauban	19e siècle	Public
436	La fontaine monumentale place Clemenceau	Vidauban	20e siècle	Public
437	Le lavoir des Espassiers	Vidauban	19e siècle	Public
438	Ancien moulin à blé	Vidauban	19e siècle	Public
439	Bastide de Trols	Vidauban	16e siècle	Architecture

* Sources : site internet des communes et des offices de tourisme.

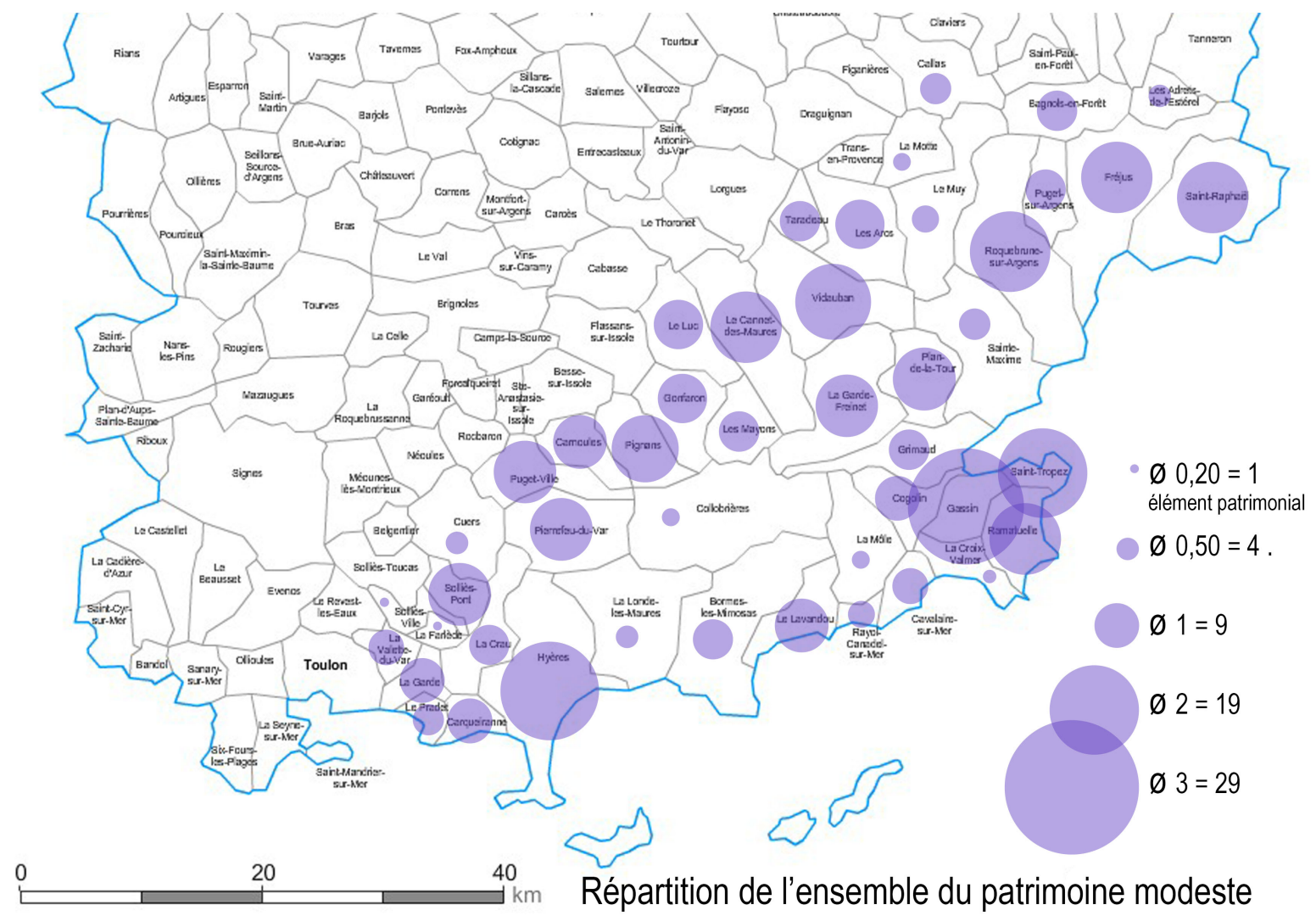


Fig. 5. Carte de la répartition de l'ensemble du patrimoine modeste.

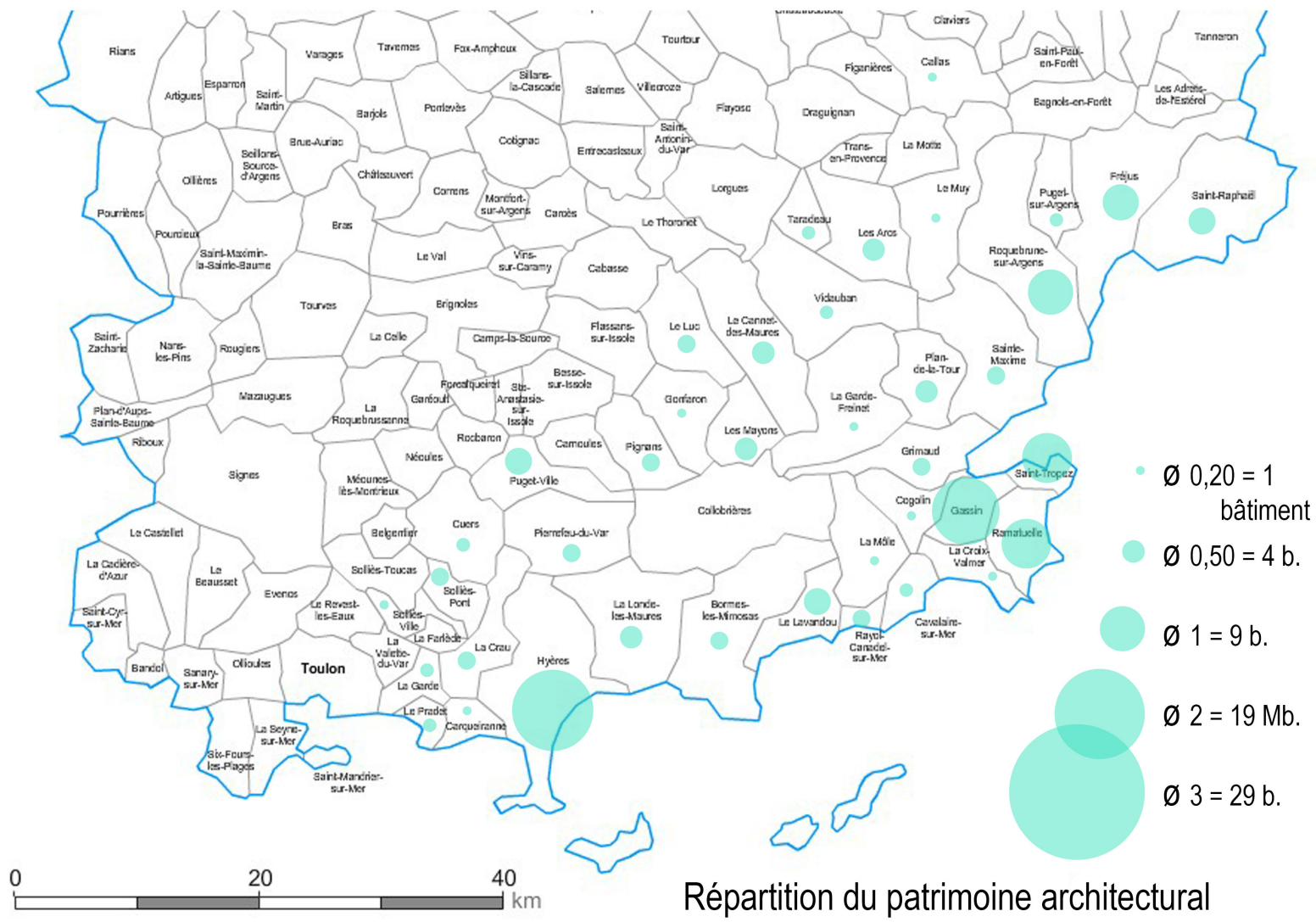


Fig. 6. Carte de la répartition du patrimoine modeste architectural.

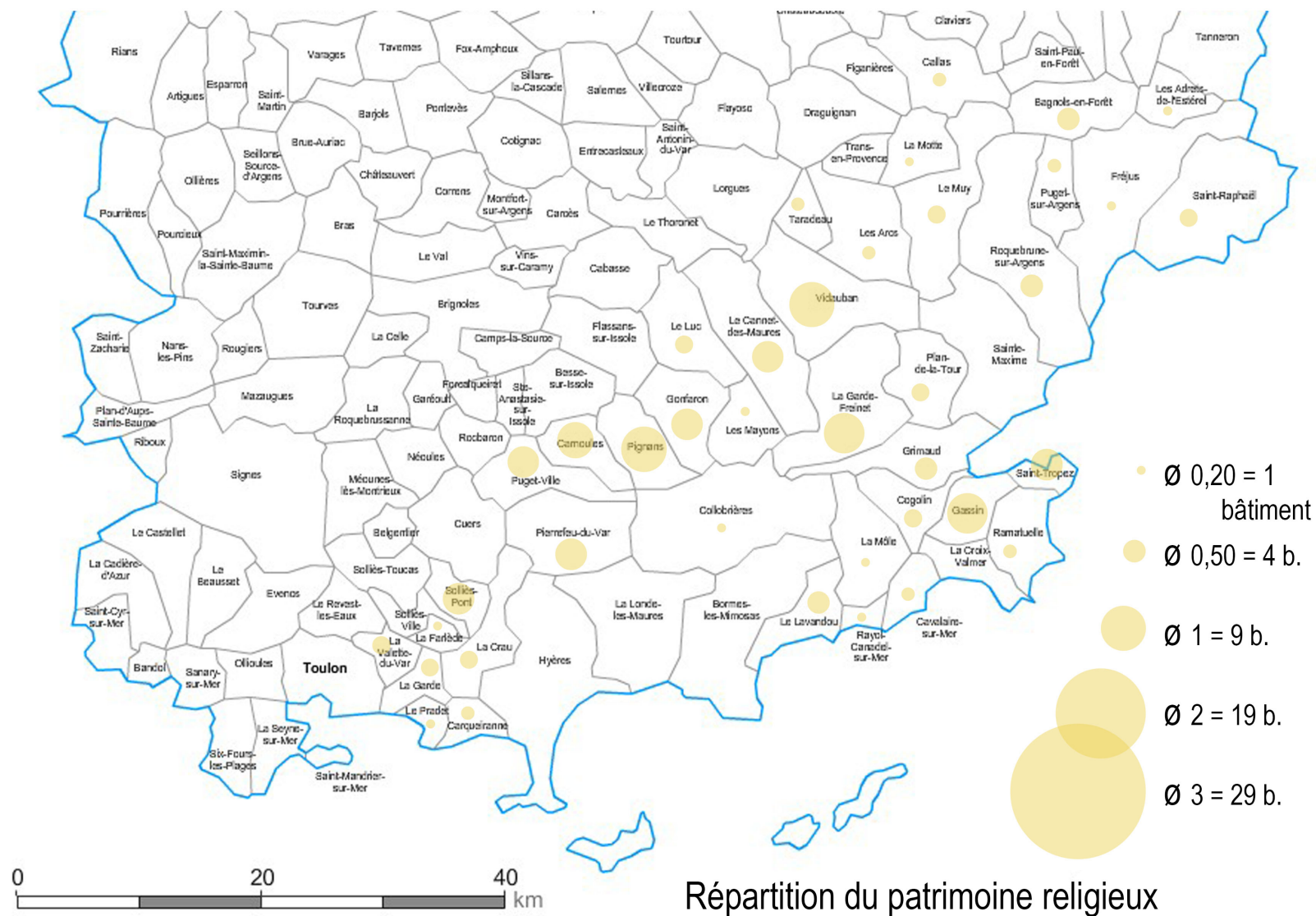


Fig. 7. Carte de la répartition du patrimoine modeste religieux.

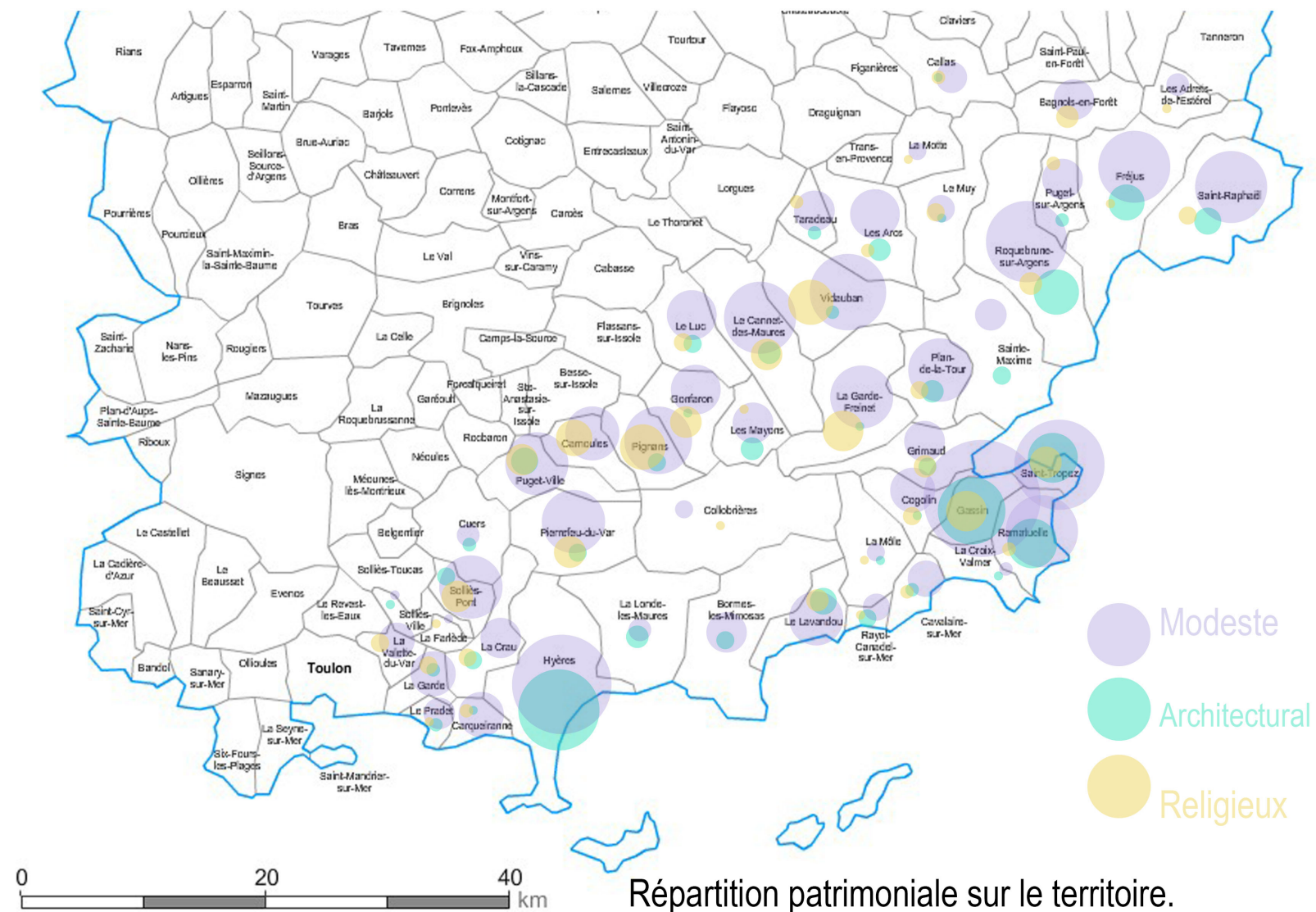


Fig. 8. Carte de la répartition du patrimoine modeste, religieux et architectural.

c. Paysager

Il existe une grande variété de paysages représentatifs du territoire du futur géoparc : reliefs, plaines, littoraux, forêt, mais aussi jardins, parcs et sentiers entre autres. Certains sites renvoient à des techniques spécifiques d'utilisation des terres, d'autres, associés dans l'esprit des populations à des croyances, ainsi qu'à des pratiques artistiques et coutumières très fortes, témoignent d'une exceptionnelle relation entre l'homme et la nature. Sont référencés ici l'ensemble des sites de diverses natures, témoignant de ce lien entre la culture locale et le patrimoine naturel caractéristique du territoire.

Patrimoine paysager (classement ordre alphabétique des communes)			
	Quoi	Lieu	Type
1	Lac de Lavellan	Les Adrets-de-l'Estérel	Point d'eau
2	Sommet de Castel-Diol et de Cabredor	Les Arcs	Sentier/Point de vue et panorama
3	Gorges du Blavet	Bagnols-en-Fôret	Reliefs
4	Cascade de Gourbachin	Bagnols-en-Fôret	Fluvial
5	Sentier des Meules	Bagnols-en-Fôret	Sentier
6	Lac de Saint-Cassien	Bagnols-en-Fôret	Pont d'eau
7	Le parc du Cigalou (jardin botanique)	Bormes-les-Mimosas	Parc et jardin
8	Le parc Gonzalez (jardin botanique australien)	Bormes-les-Mimosas	Parc et jardin
9	Route du Mimosa	Bormes-les-Mimosas	Sentier
10	Les gorges de Pennafort.	Callas	Reliefs
11	Promenade au bord du vallon de la Risse	Callas	Sentier
12	Parc du Château du Bouillidou	Le Cannet-des-Maures	Parc et jardin
13	Parc des Pins penchés	Carqueiranne	Parc et jardin
14	Parc Beau Rivage	Carqueiranne	Parc et jardin

15	Parc Saint-Vincent	Carqueiranne	Parc et jardin
16	Le jardin « Claire Béziaud »	Carqueiranne	Parc et jardin
17	Le jardin de la Maison Foncin	Cavalaire-sur-Mer	Parc et jardin
18	Le sentier botanique (La vallée de la Mole)	Cogolin	Sentier
19	Le sentier des Crêtes (La vallée de la Mole)	Cogolin	Point de vue et panorama
20	Parc du Béal	La Crau	Parc et jardin
21	Site du Fenouillet	La Crau	Sentier
22	Le Cap Lardier	La Croix-Valmer	Sentier
23	Le sentier marin	La Croix-Valmer	Marin
24	Parvis de Notre Dame de Santé	Cuers	Point de vue et panorama
25	Le Coudon	La Farlède	Sentier
26	L'Oliveraie royale du Partegal	La Farlède	Sentier
27	Le Mont Vinaigre	Fréjus	Sentier/Point de vue et panorama
28	Sentier sous-marin Anse Magaud	La Garde	Marin
29	Le rocher de la Garde	La Garde	Reliefs
30	La Croix des Maures	La Garde-Freinet	Sentier/Point de vue et panorama
31	Le jardin privé de Marie-Thérèse L'Hardy-Halos Denonain	Gassin	Parc et jardin
32	Table d'orientation Deï Barri	Gassin	Point de vue et panorama
33	Table d'orientation Place Léon Martel	Gassin	Point de vue et panorama
34	Parc du château des Houerts	Gonfaron	Parc et jardin
35	Les îles d'Or	Hyères	Marin/Point de vue et panorama
36	Le parc Olbius Riquier	Hyères	Parc et jardin
37	Le parc Saint-Bernard (jardin de la villa Noailles)	Hyères	Parc et jardin

38	Le parc Sainte-Claire	Hyères	Parc et jardin
39	Le jardin du Roy	Hyères	Parc et jardin
40	Parc privé du Plantier de Costebelle (maison de Paul Bourget)	Hyères	Parc et jardin
41	Le jardin de Francis Marmier	Le Lavandou	Parc et jardin
42	Le Sentier du Littoral (sentier des douaniers)	Le Lavandou	Sentier
43	Le sentier sous-marin de l'Argentière	La Londe-les-Maures	Marin
44	La promenade des Annamites (La promenade des Annamites)	La Londe-les-Maures	Sentier
45	Le jardin ornithologique et botanique de La Londe	La Londe-les-Maures	Parc et jardin
46	Le parc du château d'Esclans	La Motte	Le Saut du Capelan
47	Le parc du château de Valbourgès	La Motte	Le Saut du Capelan
48	Le Saut du Capelan	La Motte	Fluvial
49	Promenade « balcon de la Côte d'Azur » et « saut du capelan »	La Motte	Sentier/Point de vue et panorama
50	Lac de l'Endre	Le Muy	Plan d'eau
51	Colline Saint-Michel	Pierrefeu-du-Var	Relief
52	Vallon de Sigou	Pierrefeu-du-Var	Relief
53	Chemin des oratoires	Pignans	Sentier
54	La grotte bleue de San Peyre	Le Pradet	Marin
55	Le parc du château du Clos Meunier	Le Pradet	Parc et jardin
56	Le parc Cravéro	Le Pradet	Parc et jardin
57	Jardin et bois de courbebaisse	Le Pradet	Parc et jardin
58	Lac de l'Avellan	Puget-sur-Argens	Point d'eau
59	Cap Camarat	Ramatuelle	Sentier/Point de vue et panorama
60	Cap Taillat	Ramatuelle	Sentier/Point de vue et panorama

61	Domaine du Rayol	Rayol-Canadel-sur-Mer	Parc et jardin
62	Col du Canadel, sur la route de la Môle.	Rayol-Canadel-sur-Mer	Point de vue et panorama
63	Vallon du Fenouillet.	Rayol-Canadel-sur-Mer	Sentier/Point de vue et panorama
64	Le Rocher de Roquebrune,	Roquebrune-sur-Argens	Sentier/Point de vue et panorama
65	Lac Perrin	Roquebrune-sur-Argens	Point d'eau
66	Le sentier botanique, et sentier des douaniers	Roquebrune-sur-Argens	Sentier
67	Les gorges du Blavet, à la Bouverie	Roquebrune-sur-Argens	Relief
68	La rade d'Agay,	Saint-Raphaël	Marin
69	Le cap du Dramont, et l'île d'or	Saint-Raphaël	Sentier/Point de vue et panorama
70	Le Rastel d'Agay	Saint-Raphaël	Sentier/Point de vue et panorama
71	Le Jardin botanique du parc de la Villa Magali	Saint-Raphaël	Parc et jardin
72	Le jardin Bonaparte et autres (x10)	Saint-Raphaël	Parc et jardin
73	La Corniche d'Or et les calanques d'Anthéor/Le Trayas	Saint-Raphaël	Sentier/Point de vue et panorama
74	Le Pic de l'Ours	Saint-Raphaël	Sentier/Point de vue et panorama
75	Le rocher Saint-Barthélemy	Saint-Raphaël	Relief
76	Parc botanique du château de la Moutte	Saint-Tropez	Parc et jardin
77	La pointe des Sardinaux	Sainte-Maxime	Sentier/Point de vue et panorama
78	Parc botanique des Myrtes	Sainte-Maxime	Parc et jardin
79	Vallée fertile du Gapeau	Solliès-Pont	Sentier et Flore
80	Parc du château Saint-Martin	Taradeau	Parc et jardin
81	Site de Taradel	Taradeau	Sentier/Point de vue et panorama
82	Table d'orientation située sur le piton du « Gros Rocher »	Taradeau	Sentier/Point de vue et panorama
83	Domaine d'Orvès	La Valette-du-Var	Parc et jardin

84	Domaine de Baudouvin	La Valette-du-Var	Parc et jardin
85	La maire des eaux (source)	La Valette-du-Var	Fluvial
86	Le parc du château d'Astros	Vidauban	Parc et jardin
87	Les cascades de l'Aille	Vidauban	Fluvial
88	Colline sainte Brigitte	Vidauban	Relief

Pr et GR				
1	Quoi		km	Lieu
2	GR9	GR	107 km	Saint-Zacharie → Grimaud
3	GR49	GR	94 km	Saint-Raphaël → Trigance
4	GR51	GR	283 km	La Cadière → Saint-Raphaël
5	GR90	GR	35 km	Bormes-les-Mimosas → Pignans
6	Les trois cols de Bormes	PR	14 km	Bormes les Mimosas
7	Notre Dame de Constance	PR	4.5 km	Bormes les Mimosas
8	La Chartreuse de la Verne	PR	10.5 km	Collobrières
9	La presqu'île de Giens	PR	7.0 km	Hyères
10	Circuit occidental de Porquerolles	PR	14 km	Hyères
11	Les crêtes de l'île de Port Cros	PR	8 km	Hyères
12	De l'Argentière à Brégançon	PR	16.0 km	La Londe-Bormes les mimosas
13	Les Balcons de Cavalières	PR	12.5 km	Le Lavandou

14	Du cap Lardier au Cap Taillat	PR	14 km	Ramatuelle
15	Le Mont Vinaigre	PR	13 km	Saint-Raphaël
16	Les trois cols de l'Estérel	PR	15.5 km	Saint-Raphaël
17	Les balcons du Cap Roux	PR	10 km	Saint-Raphaël
18	La presqu'île de Saint-Tropez	PR	14 km	Saint-Tropez

→ En tout ce sont 3000 kilomètres de sentiers balisés GR ou PR dans le Var.



Fig. 9. Carte des GR en PACA

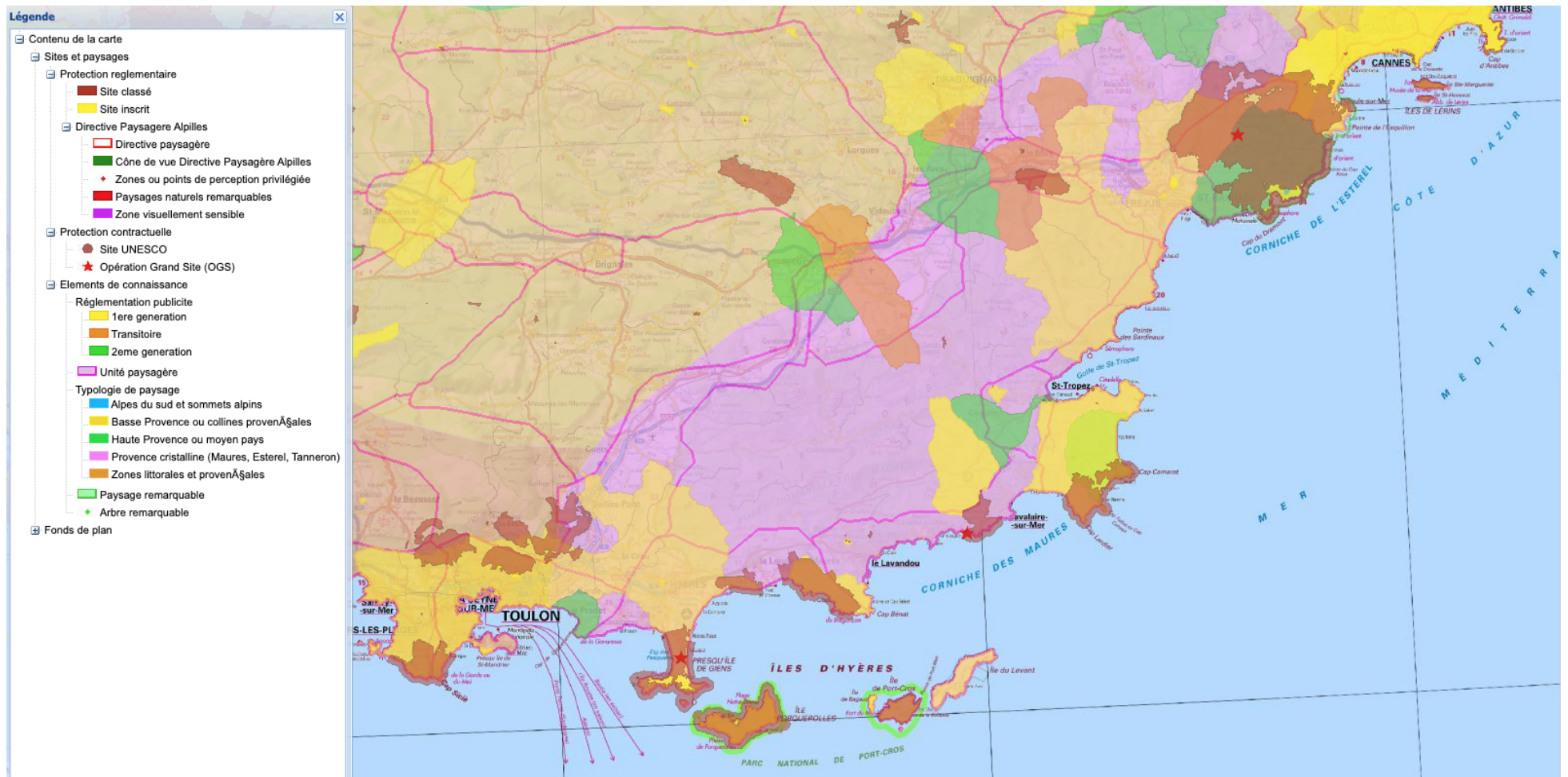


Fig. 10. Représentation des sites et paysages.

d. Naturel

Patrimoine naturel (classement ordre alphabétique des communes)			
	Quoi	Lieu	Type
1	Village des tortues, Station d'Observation et de Protection des Tortues et leurs milieux	Carnoule	
2	Le tronc de châtaignier millénaire	Collobrières	Insolite
3	Massif de l'Estérel	Fréjus...	Relief
4	Les étangs de Villepey	Fréjus	Zone humide
5	Un des deux plus vieux oliviers de France	Gassin	Insolite
6	Champ de grandes nacres couvrant environ 15 000 m ²	Gassin	Faune
7	Parc National de Port Cros	Hyères	PNR
8	Sanctuaire Pelagos	Hyères	Marin
9	Salins-d'Hyères	Hyères	Zone humide
10	Jardin zoologique tropical	La Londe-les-Maures	Zoo
11	La réserve naturelle nationale de la plaine des Maures.	Les Mayons	RNN
12	La zone de cantonnement de pêche du Cap Roux	Saint-Raphaël	Marin
13	Domaine de La Messardière, seul château-hôtel de France affilié à la LPO	Saint-Tropez	Faune
14	Vastes plantations de figuiers le long du Gapeau	Solliès-Pont	Flore
15	Le Conservatoire variétal de l'olivier	La Valette-du-Var	Flore

Ci-dessous est établie une liste non exhaustive des espèces floristiques et faunistiques présentes sur le territoire du futur géoparc d'après INPN. À la suite sont indiquées les espèces endémiques à l'échelle régionale et départementale ainsi que l'inventaire des ZNIEFF continentaux concernant le territoire.

Faune

- Les poissons d'eau douce du Var : ablette, barbeau fluviatile, barbeau méridional, black-bass, brème, brochet carassin, carpe, chevesne, gardon, goujon, omble chevalier, ombre commun, perche, perche soleil, poisson-chat, rotengle, sandre, silure, tanche, truite arc-en-ciel, truite fario, vairon, etc.
- Les poissons d'eau douce et d'eau de mer : alose, anguille, mulot, truite de mer, etc.
- Les poissons de mer du littoral varois : barracuda, bogue, bonite, chinchard, congre, denti, dorade, girelle, gobie, hippocampe, loup, mérrou, murène, orphie, pageot, rascasse, rouget, roussette, sar, saupe, serran, sole, vive, etc.
- Les mammifères : sanglier, renard, lièvre de méditerranée, chevreuil, belettes, blaireaux, fouine, écureuil roux et lérot, biche, cerfs élaphe et rouge, le murin de Capaccini (espèce de chauve-souris)
- Les reptiles : Tortue d'Hermann, Cistude d'Europe, couleuvre vipérine, lézard des murailles, etc.
- Les Oiseaux : Geai des chênes, pie, crabier chevelu, pic noir, aigrette, garzette, alouette, lulu, milan noir, aigle de bonelli, faucon pèlerin, grand dur d'Europe, aigle royal, aigle botté, bondrée apivore, la chouette chevêche, la huppe fasciée, le cincle plongeur, busard cendré, etc.
- Autres : tarante de Maurétanie, rainette méridionale, cigales, diane, Thècle de l'orme, Thècle du frêne (papillon), piéride (papillon), machaon (papillon), etc.

Flore

- Arbustes : arbousier, cistes, bruyères, myrte, térébinthe, lentisque, filaire, laurier-rose, laurier-tin, genévrier, chêne kermès, buis, nerprun, buplèvre, lavatère, genêts, lavande des Maures, le romarin, l'herbe aux pinceaux, la badasse, vignes, tufs, la sarriette, etc.
- Arbres : pin maritime, pin parasol, pin d'Alep, chêne-liège, chêne vert, chêne blanc, châtaignier, mimosa, pin pignon, olivier, etc.

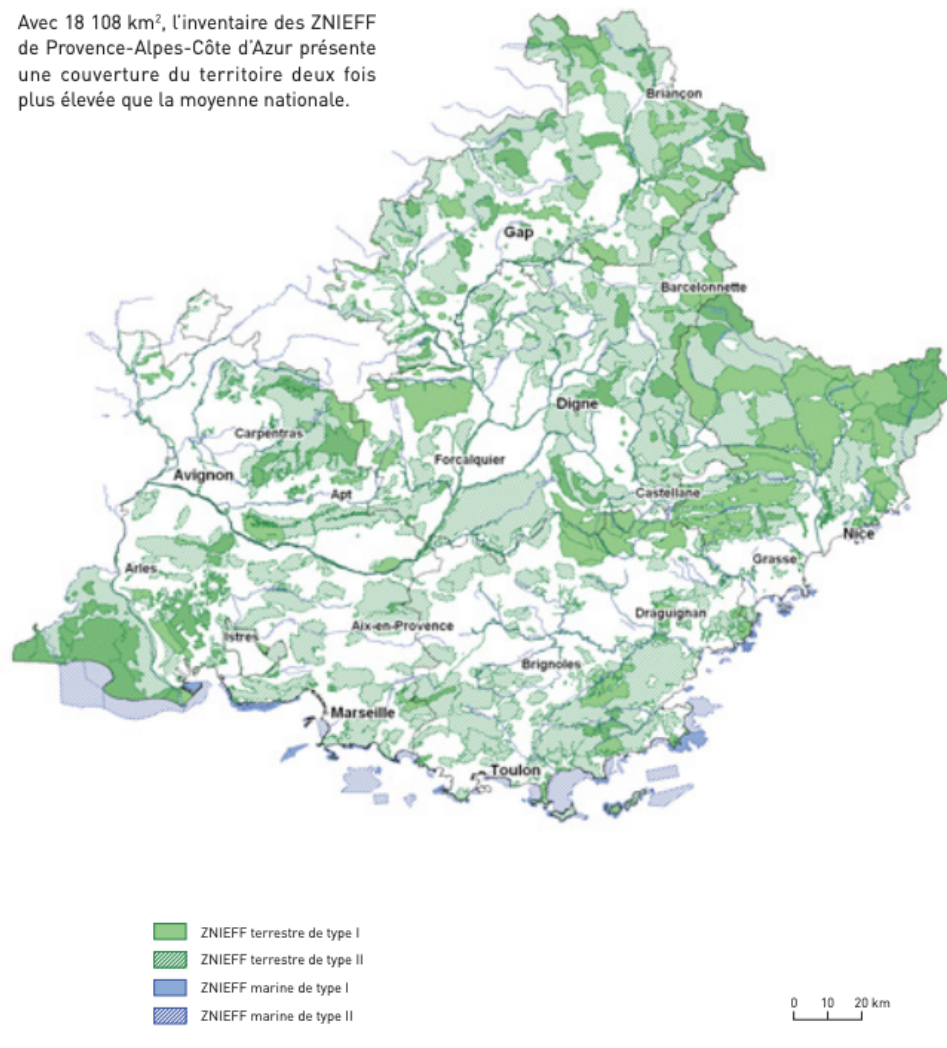
Flore endémique

- Corbeille d'argent de l'Aurouze (plante à fleurs) → région Provence-Alpes-Côte d'Azur
- Sabline de Provence (plante à fleurs) → Bouches-du-Rhône et Var
- Sabline du Verdon (plante à fleurs) → Var et Alpes-de-Haute-Provence
- Sainfoin de Boutigny (plante à fleurs) → régions Rhône-Alpes et Provence-Alpes-Côte d'Azur
- Ophrys philippi (orchidée) → Var
- Ophrys splendida (orchidée) → Provence
- Arméria de Belgentier (plante à fleurs) → Var
- Limonium pseudominutum (plante à fleurs) → Bouches-du-Rhône et Var
- Pied-d'alouette de Requier (plante à fleurs) → Var
- Dauphinelle de Requier (sous-espèce du Pied-d'alouette de Requier) (plante à fleurs) → Var
- Doradille du Verdon (fougère) → Var et Alpes-de-Haute-Provence
- Berce naine (plante à fleurs) → régions Rhône-Alpes et Provence-Alpes-Côte d'Azur

Faune endémique

- Granaria stabilei (gastéropodes) → Var
- Coletinia jeanneli (insectes) → Var

Avec 18 108 km², l'inventaire des ZNIEFF de Provence-Alpes-Côte d'Azur présente une couverture du territoire deux fois plus élevée que la moyenne nationale.



On distingue deux types de ZNIEFF :

- Les ZNIEFF de type I : espaces homogènes écologiquement, définis par la présence d'espèces, d'associations d'espèces ou d'habitats rares, remarquables ou caractéristiques du patrimoine naturel régional. Ce sont les zones les plus remarquables du territoire ;

- Les ZNIEFF de type II : espaces qui intègrent des ensembles naturels fonctionnels et paysagers, possédant une cohésion élevée et plus riche que les milieux alentour.

Fig. 11. ZNIEFF en PACA

ZNIEFF CONTINENTALES concernant le territoire du futur géoparc

	Nom	Zone	Hectares	Code
1	VALLÉE DE L'ARGENS	2	2832	930 012 479
2	COLLINES DE CUERS ET GROTTA DE TRUEBIS	2	446	930 012 484
3	MONT CAUME	2	4888	930 012 486
4	MAURETTE — MONT FENOUILLET — LE MONT REDON	2	1012	930 012 493
5	VALLON DE LA FOUX	2	515	930 012 498
6	COLLE NOIRE	2	241	930 012 502
7	TOMBOLO OCCIDENTAL DE GIENS	2	17	930 012 503
8	MARAIS DES ESTAGNETS	1	10	930 012 504
9	DUNES DE LA BERGERIE	2	4	930 012 505
10	ÎLE DE PORT CROS	1	687	930 012 506
11	ÎLE DU LEVANT	2	932	930 012 507
12	VIEUX SALINS D'HYÈRES	1	368	930 012 508
13	PLAINE DU CEINTURON ET DE MACANY	2	249	930 012 509
14	ÉTANGS ET SALINS DES PESQUIERS	1	540	930 012 510
15	PRESQU'ÎLE DE GIENS	2	276	930 012 511
16	ÎLE DE PORQUEROLLES	2	1256	930 012 512
17	MAURES LITTORALES	2	3033	930 012 513
18	MAURES	2	75 256	930 012 516
19	VALLON DE L'ESTELLE	1	12	930 012 517

20	LE PANSARD	1	36	930 012 518
21	LA MARAVENNE — VALLONS DE VALCROS ET TAMARY	1	69	930 012 519
22	LA VERNE	1	642	930 012 520
23	VALLÉE DU RÉAL COLLOBRIER	1	963	930 012 521
24	MAURES SEPTENTRIONALES DE NOTRE-DAME-DES-ANGES À LA GARDE-FREINET	1	4781	930 012 524
25	FORÊT DU DOM	1	2766	930 012 528
26	SAINTE CLAIR - PIERRE D'AVENON - AIGUEBELLE	1	244	930 012 529
27	VALLON DE LA GAILLARDE	1	1	930 012 537
28	CAP NÈGRE	1	1	930 012 538
29	CORNICHE DES MAURES	2	174	930 012 539
30	VALLÉES DE LA GISCLE ET DE LA MÔLE	2	1236	930 012 542
31	MAURES DE LA PRESQU'ÎLE DE SAINT-TROPEZ	2	1826	930 012 543
32	CAPS LARDIER, TAILLAT ET CAMARAT	1	868	930 012 545
33	PLAGE DE PAMPELONNE	2	77	930 012 547
34	CAP DE SAINT-TROPEZ	1	58	930 012 548
35	ADRET DU MONT ROUX	1	98	930 012 550
36	ÉTANGS DE VILLEPEY ET ESCLAMANDES	2	208	930 012 551
37	ROCHER DE ROQUEBRUNE — LES PÉTIGNONS	2	362	930 012 552
38	PLAINE DES MAURES (TYPE 2)	2	9023	930 012 553
39	BOIS DE PALAYSON ET TERRES GASTES	2	3811	930 012 555
40	MASSIF DE LA COLLE DU ROUET ET DE MALVOISIN	1	2794	930 012 556
41	FORÊT ROYALE DE SAINT-PAUL-EN-FORÊT	1	449	930 012 560
42	MOYENNE ET HAUTE VALLÉE DU REYRAN ET BOIS DE BAGNOLS	2	1928	930 012 580

43	CAP DU DRAMONT	2	51	930 012 581
44	BOIS AU SUD DU CHÂTEAU VERT	1	18	930 020 234
45	PINÈDE DE LA CAPTE (PINÈDE DES PESQUIERS)	1	18	930 020 236
46	POINTE SAINTE-MARGUERITE	1	3	930 020 237
47	VALLÉE DE L'ENDRE ET SES AFFLUENTS	1	277	930 020 242
48	COLLINES DU RECOUX	2	1058	930 020 253
49	COLLINES ET PLAINES DE LA ROQUETTE À VERGEIRAS	2	776	930 020 264
50	PLAINE ET COLLINE DE TARADEAU	2	335	930 020 265
51	ANCIENNE BASE AÉRONAVALÉ DE FRÉJUS	2	157	930 020 266
52	PLAINE ET VALLON DE VALESCURE	2	63	930 020 267
53	PLAN DE LA LONDE-LES-MAURES — LES MOULIÈRES	2	42	930 020 269
54	MONT PARADIS	2	57	930 020 270
55	MONT DES OISEAUX ET LES COLLINES DE COSTEBELLE ET DE COUPIAGNE	2	283	930 020 271
56	L'ESTAGNOL	2	26	930 020 272
57	MARE DE LA RIVIERA RÉSIDENCE	2	3	930 020 273
58	FRICHES ET BOIS AU NORD DE GIENS	2	28	930 020 274
59	HIPPODROME DE LA CAPTE	2	7	930 020 275
60	CÔTES DE LA PRESQU'ÎLE DE GIENS	1	26	930 020 276
61	RIPISYLVES ET AGROSYSTÈMES DE SAUVEBONNE ET DE RÉAL MARTIN	2	1685	930 020 277
62	AÉRODROME DE CUERS-PIERREFEU ET PLAINE DE PUGET	2	1322	930 020 278
63	BARRES ET COLLINES DE ROCBARON ET DE CARNOULES	2	1603	930 020 280
64	FALAISES LITTORALES DU PRADET ET DE LA GARDE, DU PIN-DE-GALLE À LA GARONNE	2	23	930 020 281
65	ÎLE DU GRAND RIBAUD	2	18	930 020 288

66	BOMBARDIER	1	137	930 020 289
67	VALLONS DU BLAVET ET DE SES AFFLUENTS	1	24	930 020 296
68	VALLONS DU RONFLON ET DE SES AFFLUENTS	1	26	930 020 297
69	LAMBERT	1	409	930 020 298
70	CAPELUDE	1	1101	930 020 299
71	GRAND NOYER — PETIT NOYER	1	528	930 020 300
72	VALLÉE DE LA NARTUBY ET DE LA NARTUBY D'AMPUS	2	229	930 020 304
73	VALLÉE DE L'AILLE	2	440	930 020 307
74	MARAIS REDON — MARAIS DU PALYVESTRE	1	24	930 020 455
75	ROCHER DE ROQUEBRUNE	1	594	930 020 459
76	ESTEREL	2	8184	930 020 462
77	VALLONS DES TROIS TERMES, DE MAURE VIEILLE ET DE LA GABRE DU POIRIER	1	450	930 020 463
78	SUVIÈRES	1	235	930 020 464
79	CHAÎNONS LITTORAUX DE L'ESTÉREL DU PIC DE L'OURS AU PLATEAU D'ANTHÉOR	1	1555	930 020 465
80	VALLONS DU GRENOUILLET, DE MAL INFERNET ET DE LEURS AFFLUENTS	1	75	930 020 466
81	VALLONS DE LA CABRE, DE VALBONNETTE, DU PERTHUS ET DE LEURS AFFLUENTS	1	57	930 020 467
82	VALLONS DE LA GARONNE, DE MALTEMPS, DE ROUSSIVEAU ET DE LEURS AFFLUENTS	1	39	930 020 468
83	BARRE DE ROUSSIVAU ET PICS DU PERTHUS	1	168	930 020 469
84	PALAYSON ET MARES DE CATCHÉOU	1	1268	930 020 471
85	PLAINE DES MAURES (TYPE 1)	1	3838	930 020 473
86	PLAINE DE RAPHAËL	1	194	930 020 489
87	MASSIFS BOISÉS ENTRE CALLAS ET SAINT-PAUL-EN-FORÊT	2	2839	930 020 490

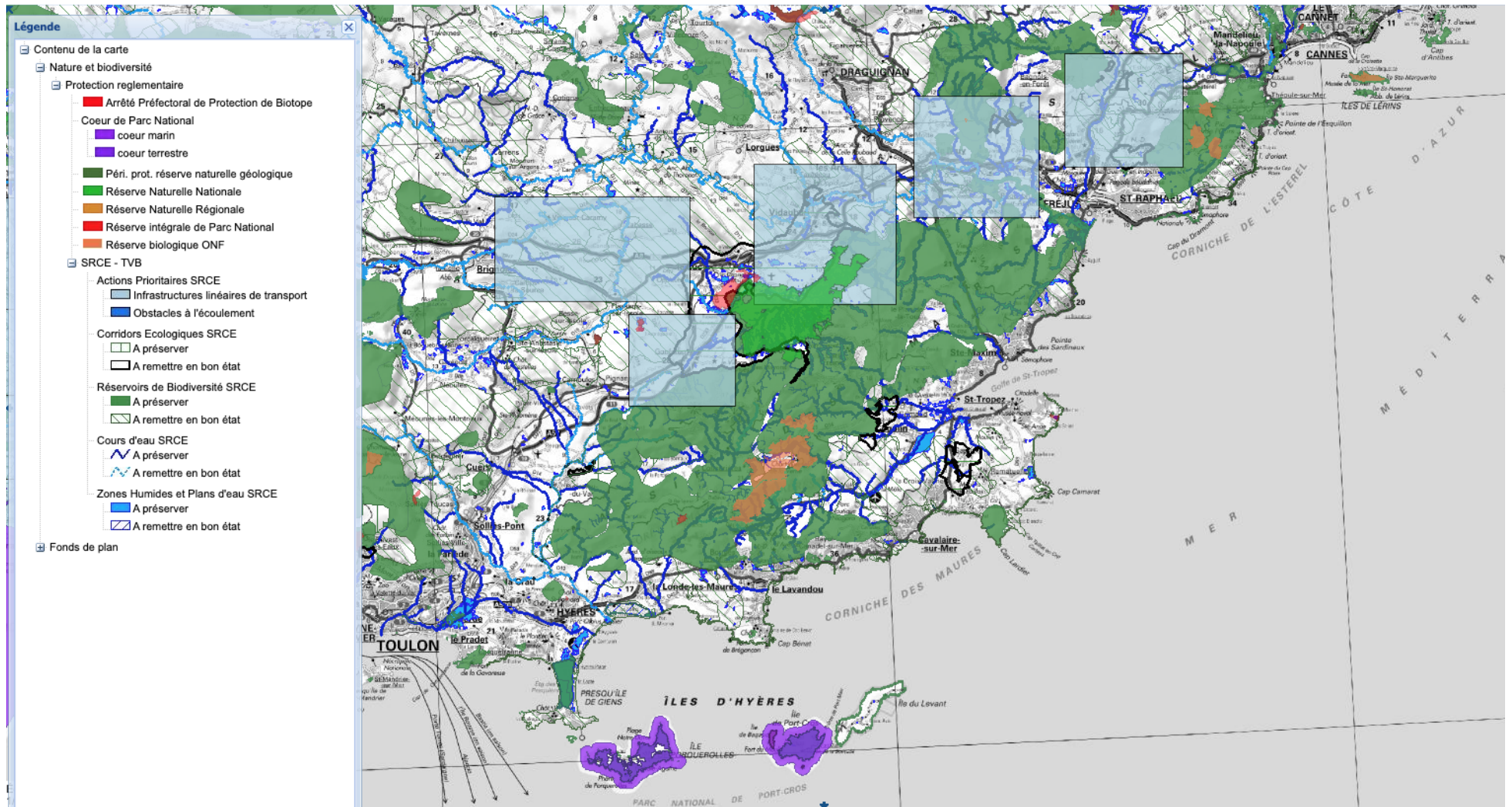


Fig. 12. Carte des sites de protection réglementaire (nature et biodiversité).

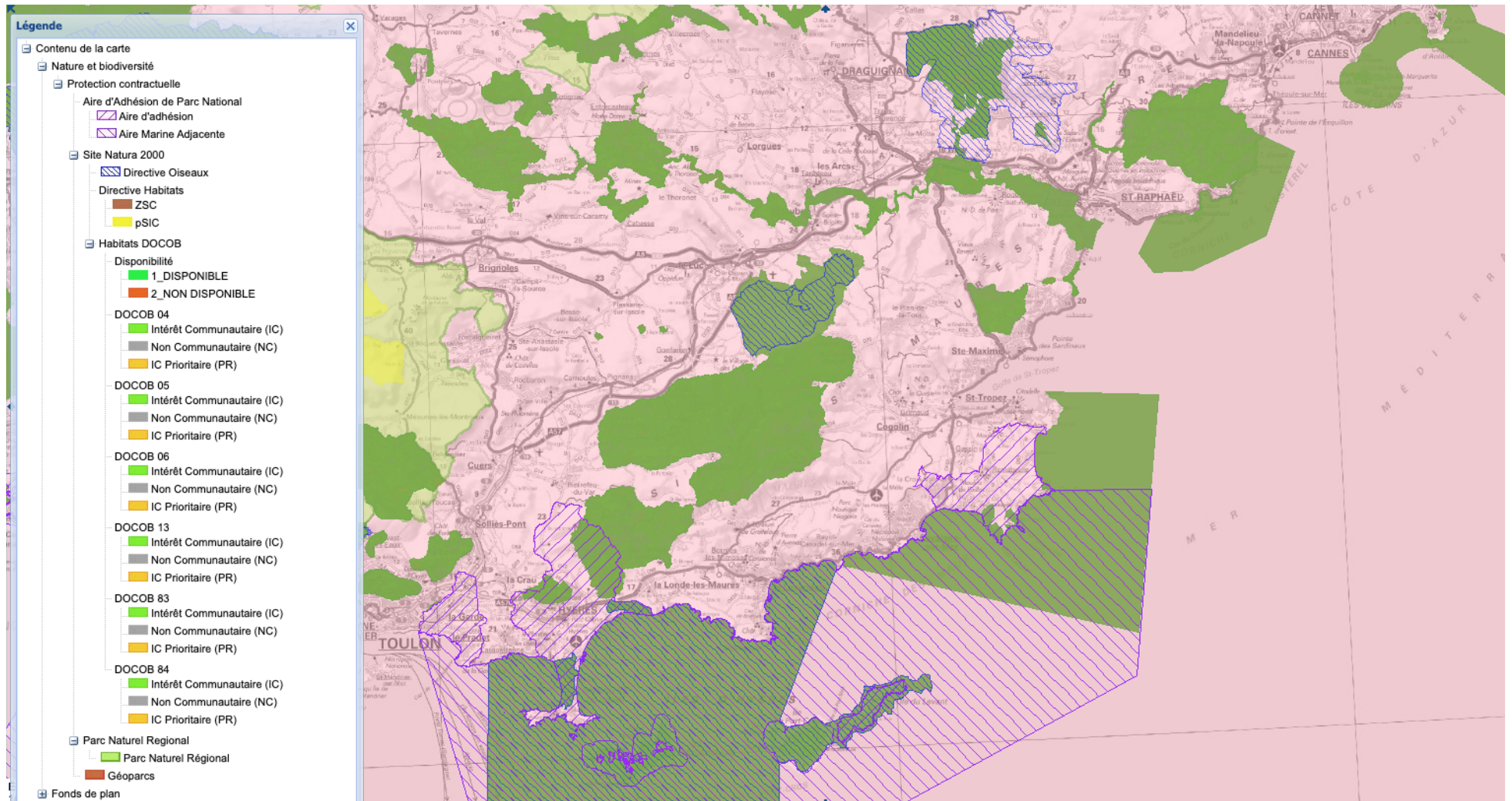


Fig. 13. Carte des sites de protection contractuelle (nature et biodiversité)

e. Industriel

Le patrimoine industriel comprend l'ensemble des témoignages matériels (paysages, sites de production tels usines, ateliers, moulins, machines, outils, etc.) et immatériels (savoir-faire) des processus de production industrielle. Si dessous sont référencés les différents patrimoines industriels mis en avant par les communes sur leur site internet.

Patrimoine industriel (classement ordre alphabétique des communes)				
1	Quoi	Lieu	Période d'exploitation	Type
2	Mine des Porres	Les Arcs	20e siècle	Mine de baryte
3	Mine des Vaux	Les Adrets-de-l'Estérel	1855	Mine de houille
4	Mine des Trois Vallons	Les Adrets-de-l'Estérel	?	Mine de fluorine
5	Anciennes Tailleries de Meules	Bagnols-en-Fôret	Âge de fer au Moyen-Âge	production de meules
6	Moulin à vent du plateau de St-Anne et aire de foulage	Bagnols-en-Fôret	16e siècle	Agriculture
7	L'ancien Moulin Communal de Callas	Callas	18e siècle	Oléiculture
8	Verrerie, Ferme dit Château de Colbert	Le Cannet-des-Maures	19e siècle	Verrerie
9	Élevage de vers et production de graines de vers à soie	Le Cannet-des-Maures	17e siècle au 20e siècle	Soie
10	La Mine du Recoux.	Le Cannet-des-Maures	19e siècle, 20e siècle	Mine de bauxite
11	La cité ouvrière dite Cité SNCF	Carnoules	20e siècle	Bonchon
12	L'ancien moulin à huile	Carnoules	19e siècle	Oléiculture
13	Manufacture de tapis	Cogolin	19e siècle	Manufacture
14	Atelier et musée du Santon	Collobière	20e siècle	Santon
15	Coopérative agricole dite distillerie, La Varoise	La Crau	19e siècle	Agriculture
16	Ancienne usine à bouchon	Cuers	19e siècle	Bouchon

17	Atelier de foulons à l'Arsenal	Fréjus	?	Traitement des tissus
18	L'usine de torpilles de Naval Group	Gassin	20e siècle	Armement
19	Usine Schneider	La Londe-les-Maures	20e siècle	Armement
20	Société des Mines des Bormettes	La Londe-les-Maures	19e siècle	Mine de Zinc
21	Anciennes fabriques de balais de bruyère pour la Marine	Les Mayons	19e siècle	Balais
22	Usine de bouchon	Les Mayons	19e siècle	Bouchon
23	Ancienne usine à bouchons	Pierrefeu-du-Var	19e siècle	Bouchon
24	Ancien moulin à huile	Pierrefeu-du-Var	18e siècle	Oléiculture
25	Musée de la mine de cap Garonne	Le Pradet	19e siècle au 20e siècle	Mine cuivre
26	Mine des Charbonniers	Saint-Raphaël	20e siècle	Mine Uranium
27	Usine de Torpille Schneider	Saint-Tropez	20e siècle	Armement
28	L'oliveraie maximoise du Domaine de la Pierre Plantée	Sainte-Maxime	20e siècle, 21e siècle	Oléiculture
29	Canal de l'Enclos et son Silo à grains	Solliès-Pont	13e siècle, 19e siècle	Meunier
30	Château de Selle, ancienne magnanerie (élevage vers à soie)	Taradeau	?	Soie

f. Immatériel

On entend par patrimoine culturel immatériel l'ensemble des pratiques, expressions ou représentations qu'une communauté reconnaît comme faisant partie de son identité. Ces pratiques concernent par exemple les traditions orales, musicales, les jeux et sports traditionnels, les manifestations festives, les savoir-faire artisanaux, les savoirs et savoir-faire liés à la connaissance de la nature, etc. Ici, nous avons choisi de dépasser le seul aspect traditionnel pour inclure l'ensemble des pratiques lié au terroir. L'ensemble des manifestations festives sera inventorié dans un prochain point.

Patrimoine immatériel			
	Quoi	Lieu	Type
1	Levage du Liège	Les Adrets-de-l'Estérel	Savoir-faire
2	Le charbonnier ou carbounie	Les Adrets-de-l'Estérel	Savoir-faire
3	Les Pointus, pêche traditionnelle	Cavalaire-sur-Mer	Pratique physique
4	Fabrique de pipes	Cogolin	Savoir-faire
5	Fabrique des anches	Cogolin / Hyères	Savoir-faire
6	Les escoubes (ou balais dit en provençal)	Cogolin	Savoir-faire
7	Le parcours de découverte des activités traditionnelles de la Vallée de La Mole	Cogolin	Savoir-faire
8	La Farigouleto, groupe folklorique	La Garde	Art du spectacle
9	Légende de l'âne volant	Gonfaron	Tradition orale
10	Les joutes provençales	Fréjus	Pratique physique
11	Le Boutis	Pierrefeu du Var	Savoir-faire
12	Poterie	Hyères Fréjus Bormes-les-Mimosa Cogolin	Savoir-faire

		Grimaud	
13	Céramique	Bagnols-en-Forêt Bormes-les-Mimosa Carqueirann Le Lavandoue Fréjus Le Pradet Puget-sur-Argens Vidauban	Savoir-faire
14	Vannerie	Collobrière Solliès-Pont	Savoir-faire
15	Chapellerie	Sainte-Maxime	Savoir-faire
16	Santonnerie	La Garde-Freinet Puget-sur-Argens	Savoir-faire
17	Coutellerie	Bormes-les-Mimosa Collobrière	Savoir-faire
18	Ferronnerie	Bormes-les-Mimosa Cogolin Gassin La Croix-Valmer Roquebrune-sur-Argens	Savoir-faire
19	Verrerie	Bormes-les-Mimosa	Savoir-faire
20	Menuiserie — Ébénisterie	Cuers Fréjus Plan-de-la-Tour La Londe-les-Maures Le Plan-de-la-Tour	Savoir-faire
21	Vitrail	Cuers	Savoir-faire

		Hyères	
22	Artiste peintre	Bagnols-en-Forêt Fréjus Hyères La Garde-Freinet Roquebrune-sur-Argens	Savoir-faire
23	Artiste sculpteur	Bagnols-en-Forêt Cuers	Savoir-faire
24	Pétanque	Tout le territoire	Jeux
25	Oléiculture (domaines oléicoles)	La Londe-les-Maures X3 Callas Cuers La Farlède Pierrefeu-du-Var Gassin Le Pradet La Croix-Valmer La Londe-les-Maures Puget-Ville Le Luc	Savoir-faire
26	Apiculture/Production de Miel (Fleurs de Provence → Tout le Var D'Arbousier → Massif des Maures De châtaignier → Massif des Maures)	Massif des Maures	Savoir-faire
27	Castanéiculteurs	Massif des Maures Collobrière	Savoir-faire
28	Culture de la figue	Solliès-Pont	Savoir-faire
29	Culture du Mimosa	Bormes-les-Mimosas	Savoir-faire
30	Culture des orchidées	Massif des Maures et de l'Estérel	Savoir-faire

31	Production de Safran	(Dracenie) Carnoule Puget-Ville	Savoir-faire
32	L'art de la construction en pierres sèches et Restanques	Callas Le Lavandou Le Luc Tout le territoire	Savoir-faire
33	Ex-Voto	Hyères Pignans Roquebrune-sur-Argens Saint-Tropez	Rituels
34	Les Fêtes de Noël en Provence	Tout le territoire	Rituels
35	L'art de la navigation sous voile latine	Tout le territoire	Pratique physique
36	Danses provençales (farandole, mazurka, cordelles, rigaudon, etc)	Tout le territoire	Pratique physique
37	Chants provençaux	Tout le territoire	Tradition orale

* Sources : CFPCI, l'Inventaire national du PCI en France et site internet des communes.

g. Viniculture et Viticulture

Reconnu pour la qualité de ses vins, le territoire propose une vaste offre d'œnotourisme. Sont référencé ici les domaines ou les caves ouvertes à l'œnotourisme et proposant une offre allant de la simple dégustation, à la visite du vignoble en passant par l'hébergement.

	Domaine	Lieu	Labels	Traditionnel/Bio/Bio dynamique
1	Le Domaine de l'Angueiroun	Bormes-les-Mimosas	•AOP Côtes de Provence La Londe •AOP Côtes de Provence	Traditionnel
2	Château de Brégançon	Bormes-les-Mimosas	•AOP Côtes de Provence La Londe •AOP Côtes de Provence	Haute Valeur Environnementale (HVE)
3	Château Léoube	Bormes-les-Mimosas	•AOP Côtes de Provence La Londe •AOP Côtes de Provence	Bio
4	Château Malherbe	Bormes-les-Mimosas	•AOP Côtes de Provence	Bio
5	Domaine de la Sanglière	Bormes-les-Mimosas	•AOP Côtes de Provence La Londe •AOP Côtes de Provence	Traditionnel
6	Domaine des Campaux	Bormes-les-Mimosas	•AOP Côtes de Provence •IGP Maures	Traditionnel
7	Domaine du Noyer — Clos Mistinguett	Bormes-les-Mimosas	•AOP Côtes de Provence	HVE
8	Domaine Sainte-Marie	Bormes-les-Mimosas	•AOP Côtes de Provence	Bio HVE
9	Domaine du grand Batailler	Bormes-les-Mimosas	•AOP Côtes de Provence	Traditionnel
10	Caveau Dei Bormani	Bormes-les-Mimosas	•AOP Côtes de Provence •IGP Maures	/
11	Domaine Bastide du Plan	Callas	•IGP Var Argens	Traditionnel

			<ul style="list-style-type: none"> •IGP Var •AOP Côtes de Provence 	
12	Château Deffends	Carnoules	<ul style="list-style-type: none"> •AOP Côtes de Provence 	Bio
13	Domaine du Grand Clos	Carnoules	<ul style="list-style-type: none"> •AOP Côtes de Provence 	Traditionnel
14	Domaine les Taurèdes	Carnoules	<ul style="list-style-type: none"> •IGP Var •AOP Côtes de Provence 	Traditionnel
15	Domaine de la Giscle	Cogolin	<ul style="list-style-type: none"> •IGP Var •AOP Côtes de Provence 	Traditionnel
16	Domaine Val d'Astier	Cogolin	<ul style="list-style-type: none"> •AOP Côtes de Provence 	Traditionnel
17	Château de Garcinière	Cogolin	<ul style="list-style-type: none"> •AOP Côtes de Provence 	Traditionnel (conversion Bio en cours)
18	Château Saint-Maur	Cogolin	<ul style="list-style-type: none"> •IGP Var •AOP Côtes de Provence 	Traditionnel
19	Domaine de la portanière	Collobrières	<ul style="list-style-type: none"> •AOP Côtes de Provence Pierrefeu •AOP Côtes de Provence •IGP Maures 	Traditionnel
20	Domaine des Peirecèdes	Cuers	<ul style="list-style-type: none"> •AOP Côtes de Provence Pierrefeu •AOP Côtes de Provence 	Bio
21	Château Bastidière	Cuers	<ul style="list-style-type: none"> •AOP Côtes de Provence Pierrefeu •AOP Côtes de Provence 	Traditionnel
22	Cave Saint-Roch les Vignes	Cuers	<ul style="list-style-type: none"> •AOP Côtes de Provence Pierrefeu •AOP Côtes de Provence 	Traditionnel

23	Château Gairoird	Cuers	•AOP Côtes de Provence Pierrefeu •AOP Côtes de Provence	Bio
24	Château l'Afrique	Cuers	•AOP Côtes de Provence Pierrefeu •AOP Côtes de Provence	Traditionnel
25	Domaine de l'Allamande	Cuers	•AOP Côtes de Provence Pierrefeu •AOP Côtes de Provence	Traditionnel
26	Domaine de Turenne	Cuers	•AOP Côtes de Provence Pierrefeu •AOP Côtes de Provence	Bio
27	Domaine Saint Victorin	Cuers	•AOP Côtes de Provence	Traditionnel
28	Le Clos des Roses	Fréjus	•AOP Côtes de Provence Fréjus •AOP Côtes de Provence	Traditionnel
29	Les Celliers du Sud	Fréjus	•AOP Côtes de Provence	Traditionnel
30	Château Paquette	Fréjus	•AOP Côtes de Provence	Traditionnel
31	Domaine de Bertaud-Belieu	Gassin	•AOP Côtes de Provence	Traditionnel
32	Château Barbeyrolles	Gassin	•AOP Côtes de Provence	Bio
33	Domaine Tropez	Gassin	•IGP Var •AOP Côtes de Provence	Traditionnel
34	Château de Beumel	Gonfaron	•AOP Côtes de Provence	Traditionnel
35	Domaine de la Garnaude	Gonfaron	•AOP Côtes de Provence	Traditionnel
36	Domaine de l'Esparron	Gonfaron	•AOP Côtes de Provence	Traditionnel

37	Domaine de l'Heure Bleue	Gonfaron	•AOP Côtes de Provence	Traditionnel
38	Les maîtres vignerons de Gonfaron	Gonfaron	•AOP Côtes de Provence •IGP Maures	/
39	Domaine du Val de Gilly	Grimaud	•AOP Côtes de Provence	Traditionnel
40	Cave coopérative vinicole	Grimaud	•AOP Côtes de Provence	/
41	Château de la Clapière	Hyères	•AOP Côtes de Provence	Traditionnel
42	Château des Anglades	Hyères	•AOP Côtes de Provence La Londe •AOP Côtes de Provence	Traditionnel
43	Domaine Bouisse-Matteri	Hyères	•AOP Côtes de Provence	Traditionnel
44	Domaine de la Presqu'île de Giens	Hyères	•AOP Côtes de Provence La Londe •AOP Côtes de Provence	Traditionnel
45	Domaine de l'île	Hyères	•AOP Côtes de Provence	Traditionnel
46	Domaine de Sauvebonne	Hyères	•IGP Var •IGP Maures	Traditionnel
47	Domaine des trois Chênes	Hyères	•AOP Côtes de Provence La Londe •AOP Côtes de Provence	Traditionnel
48	Domaine Filhea	Hyères	•AOP Côtes de Provence •IGP Maures	Traditionnel
49	Domaine la Courtade	Hyères	•AOP Côtes de Provence	Traditionnel
50	Domaine les Fouques	Hyères	•AOP Côtes de Provence La Londe	Traditionnel

			•AOP Côtes de Provence	
51	Domaine Perzinsky	Hyères	•AOP Côtes de Provence	Traditionnel
52	Domaine Saint-Albert	Hyères	•AOP Côtes de Provence La Londe •AOP Côtes de Provence	Bio
53	Mas des Borrels	Hyères	•AOP Côtes de Provence La Londe •AOP Côtes de Provence •AOP Coteaux Varois en Provence	HVE
54	Château de Chausse (+ ressource archéologique)	La Croix-Valmer	•AOP Côtes de Provence	Bio
55	Domaine la Sultanine	La Croix-Valmer	•IGP Maures	Bio
56	La Madrague	La Croix-Valmer	•AOP Côtes de Provence	Bio
57	Ultimate Provence (Château des Launes)	La Garde-Freinet	•AOP Côtes de Provence	Traditionnel (conversion Bio en cours)
58	Château du Galoupet	La Londe-les-Maures	•IGP Var •AOP Côtes de Provence La Londe •AOP Côtes de Provence	Traditionnel
59	Château la Valetanne	La Londe-les-Maures	•AOP Côtes de Provence La Londe •AOP Côtes de Provence	Bio
60	Château Maravenne	La Londe-les-Maures	•IGP Var •AOP Côtes de Provence La Londe •AOP Côtes de Provence	Bio
61	Château pas du Cerf	La Londe-les-Maures	•AOP Côtes de Provence La Londe •AOP Côtes de Provence	HVE

62	Château Sainte-Marguerite	La Londe-les-Maures	<ul style="list-style-type: none"> •AOP Côtes de Provence La Londe •AOP Côtes de Provence 	Bio
63	Domaine des Myrtes	La Londe-les-Maures	<ul style="list-style-type: none"> •IGP Var •AOP Côtes de Provence La Londe •AOP Côtes de Provence 	Traditionnel
64	Château de Jasson	La Londe-les-Maures	<ul style="list-style-type: none"> •AOP Côtes de Provence La Londe •AOP Côtes de Provence 	Traditionnel
65	Château des Bormettes	La Londe-les-Maures	<ul style="list-style-type: none"> •AOP Côtes de Provence La Londe •AOP Côtes de Provence 	Traditionnel
66	Château du Carrubier	La Londe-les-Maures	<ul style="list-style-type: none"> •AOP Côtes de Provence La Londe •AOP Côtes de Provence 	Traditionnel
67	Domaine Desachy	La Londe-les-Maures	<ul style="list-style-type: none"> •AOP Côtes de Provence La Londe •AOP Côtes de Provence 	Traditionnel
68	Domaine du Révaou	La Londe-les-Maures	<ul style="list-style-type: none"> •AOP Côtes de Provence La Londe •AOP Côtes de Provence 	HVE
69	Domaine OTT	La Londe-les-Maures	<ul style="list-style-type: none"> •AOP Côtes de Provence 	Traditionnel
70	Figuière	La Londe-les-Maures	<ul style="list-style-type: none"> •IGP Var •IGP Méditerranée •AOP Côtes de Provence La Londe •AOP Côtes de Provence 	Bio
71	Château le Bastidon	La Londe-les-Maures	<ul style="list-style-type: none"> •AOP Côtes de Provence 	Traditionnel
72	Domaine de la Pertuade	La Môle	<ul style="list-style-type: none"> •AOP Côtes de Provence 	Traditionnel

73	Domaine de Siouvette	La Môle	•AOP Côtes de Provence	Traditionnel
74	Château des Demoiselles	La Motte	•AOP Côtes de Provence	Traditionnel (conversion Bio en cours)
75	Château d'Esclans	La Motte	•IGP Var •AOP Côtes de Provence	Traditionnel
76	Domaine de Canta Rainette	La Motte	•AOP Côtes de Provence	Traditionnel
77	Domaine de la Maurette	La Motte	•IGP Var Argens •IGP Var •AOP Côtes de Provence	Traditionnel
78	Domaine du Jas d'Esclans	La Motte	•AOP Côtes de Provence	Bio
79	Château de Valbourgès	La Motte	•IGP Var •AOP Côtes de Provence	Traditionnel
80	Domaine de l'Eouve	La Motte	•AOP Côtes de Provence	Bio
81	Vignerons de Saint Romain	La Motte	•IGP Var Argens •IGP Var •AOP Côtes de Provence	Bio
82	Château Reillanne	Le Cannet-des-Maures	•AOP Côtes de Provence	Bio
83	Domaine de la Bastide Neuve	Le Cannet-des-Maures	•AOP Côtes de Provence	Traditionnel
84	Domaine des Thermes	Le Cannet-des-Maures	•AOP Côtes de Provence	Traditionnel
85	La Guilde des Vignerons	Le Cannet-des-Maures	•AOP Côtes de Provence	Traditionnel
86	Château des Bertrands	Le Cannet-des-Maures	•AOP Côtes de Provence	Traditionnel

87	Mas Porquetières	Le Cannet-des-Maures	•IGP Var •AOP Côtes de Provence	Traditionnel
88	Domaine de l'Amaurigue	Le Luc	•AOP Côtes de Provence	Traditionnel
89	Château Démonpère	Le Luc	•AOP Côtes de Provence	Bio
90	Château la Mascaronne	Le Luc	•AOP Côtes de Provence	Traditionnel
91	Château Lauzade	Le Luc	•AOP Côtes de Provence	Traditionnel
92	Château Paradis	Le Luc	•IGP Var •AOP Côtes de Provence	Traditionnel
93	Les Vignerons du Luc	Le Luc	•IGP Var •AOP Côtes de Provence •IGP Maures	Traditionnel
94	Château du Rouët	Le Muy	•IGP Var •AOP Côtes de Provence	Traditionnel
95	Domaine la Roquette	Le Muy	•IGP Maures	Traditionnel
96	Les Vignerons de Saint Romain	Le Muy	•AOP Côtes de Provence	/
97	Cave coopérative les vignerons du Plan-de-la-Tour	Plan-de-la-Tour	•AOP Côtes de Provence	Traditionnel
98	Domaine de la Navicelle	Le Pradet	•AOP Côtes de Provence	Bio
99	Domaine viticole clos Cibonne	Le Pradet	•AOP Côtes de Provence	Traditionnel
100	Château Sainte Roseline	Les Arcs	•AOP Côtes de Provence	Traditionnel (conversion Bio en cours)

101	Château Maïme	Les Arcs	•AOP Côtes de Provence	Traditionnel
102	Château Saint-Pierre	Les Arcs	•AOP Côtes de Provence	Traditionnel
103	Cellier des Archers	Les Arcs	•AOP Côtes de Provence •IGP Maures	Traditionnel
104	Château font du Broc	Les Arcs	•AOP Côtes de Provence	Bio
105	Château les Apiès	Les Arcs	•IGP Var •AOP Côtes de Provence	Traditionnel
106	Domaine Valette	Les Arcs	•AOP Côtes de Provence	Traditionnel
107	Maison des vins côtes de Provence	Les Arcs	•AOP Côtes de Provence Sainte Victoire •AOP Côtes de Provence Pierrefeu •AOP Côtes de Provence La Londe •AOP Côtes de Provence Fréjus •AOP Côtes de Provence	/
108	Domaine Borrelly Martin	Les Mayons	•AOP Côtes de Provence	Traditionnel
109	Domaine de la Fouquette	Les Mayons	•AOP Côtes de Provence	Traditionnel
110	Domaine Rostangue	Pierrefeu-du-Var	•AOP Côtes de Provence Pierrefeu •AOP Côtes de Provence	Bio
111	Château de l'Aumérade	Pierrefeu-du-Var	•AOP Côtes de Provence	Traditionnel
112	Château Farambert	Pierrefeu-du-Var	•AOP Côtes de Provence	Bio
113	Château la tour de l'Évêque	Pierrefeu-du-Var	•AOP Côtes de Provence	Bio
114	Château Peigros	Pierrefeu-du-Var	•AOP Côtes de Provence Pierrefeu	Bio

			•AOP Côtes de Provence	
115	Domaine de la Broquière	Pierrefeu-du-Var	•AOP Côtes de Provence	Bio
116	Les Vignerons de Pierrefeu	Pierrefeu-du-Var	•AOP Côtes de Provence Pierrefeu •AOP Côtes de Provence	Traditionnel
117	Terre de Ravel les quatre Châteaux	Pierrefeu-du-Var	•AOP Côtes de Provence Pierrefeu •AOP Côtes de Provence	Traditionnel
118	Vignobles Kennel	Pierrefeu-du-Var	•AOP Côtes de Provence Pierrefeu •AOP Côtes de Provence	Bio
119	Château la Gordonne	Pierrefeu-du-Var	•AOP Côtes de Provence Pierrefeu •AOP Côtes de Provence	HVE
120	Le Clos Réal à tour des Videaux	Pierrefeu-du-Var	•AOP Côtes de Provence	Bio
121	Domaine des Escaravatie	Puget-sur-Argens	•IGP Var •AOP Côtes de Provence	Traditionnel
122	Château de Cabran	Puget-sur-Argens	•AOP Côtes de Provence Fréjus •AOP Côtes de Provence	Traditionnel
123	Château de Vaucouleurs	Puget-sur-Argens	•AOP Côtes de Provence Fréjus •AOP Côtes de Provence	Bio
124	Domaine Audémar	Puget-sur-Argens	•IGP Var	Traditionnel
125	Domaine du Bercaïl	Puget-sur-Argens	•IGP Méditerranée	Bio HVE

			<ul style="list-style-type: none"> •AOP Côtes de Provence Fréjus •AOP Côtes de Provence 	
126	Domaine Réal Saint Jean	Puget-sur-Argens	•AOP Côtes de Provence	Traditionnel
127	Bastide des deux lunes	Puget-Ville	•AOP Côtes de Provence	Traditionnel
128	Château de la Sauveuse	Puget-Ville	•AOP Côtes de Provence	Bio
129	Château du Puget	Puget-Ville	•AOP Côtes de Provence	Traditionnel
130	Domaine Grand Pré	Puget-Ville	•AOP Côtes de Provence	Traditionnel
131	Domaine de la croix Rousse	Puget-Ville	•AOP Côtes de Provence	Traditionnel
132	Domaine des Sauronnes	Puget-Ville	•AOP Côtes de Provence	Traditionnel
133	Château Marouine	Puget-Ville	•AOP Côtes de Provence	Traditionnel
134	Domaine de Lolicé	Puget-Ville	•AOP Côtes de Provence	Bio
135	Domaine Saint Laurent	Puget-Ville	•AOP Côtes de Provence	Traditionnel
136	Château de Pamplonne	Ramatuelle	•AOP Côtes de Provence	Traditionnel
137	Château Volterra	Ramatuelle	<ul style="list-style-type: none"> •IGP Var •AOP Côtes de Provence 	Traditionnel
138	Domaine des Tournels	Ramatuelle	•AOP Côtes de Provence	Traditionnel
139	Le Mas de Pampelonne	Ramatuelle	•AOP Côtes de Provence	Traditionnel
140	Vignobles de Ramatuelle	Ramatuelle	•AOP Côtes de Provence	Traditionnel
141	Château Vaudois	Roquebrune-sur-Argens	•AOP Côtes de Provence	Traditionnel

142	Château Palayson	Roquebrune-sur-Argens	•AOP Côtes de Provence	Traditionnel
143	Domaine de Marchandise	Roquebrune-sur-Argens	•AOP Côtes de Provence	Traditionnel
144	Domaine des Planes	Roquebrune-sur-Argens	•AOP Côtes de Provence	Bio
145	Domaine terre Destel	Saint-Raphaël	•AOP Côtes de Provence	Traditionnel
146	La Ferme des Lices	Saint-Tropez	•AOP Côtes de Provence	Traditionnel
147	Clos Sainte-Anne	Saint-Tropez	•IGP Var •AOP Côtes de Provence	Traditionnel
148	Domaine Cap Saint-Pierre	Saint-Tropez	•AOP Côtes de Provence	Traditionnel
149	Domaine Cap Saint-Pierre	Sainte-Maxime	•IGP Var •AOP Côtes de Provence	Traditionnel
150	Domaine des Beucas	Sainte-Maxime	•AOP Côtes de Provence	Traditionnel
151	Les Chais du Gapeau	Solliès-Pont	•AOP Côtes de Provence Pierrefeu •AOP Côtes de Provence	Traditionnel
152	Domaine de la Castille	Solliès-Ville	•AOP Côtes de Provence	Traditionnel
153	Château Rasque	Taradeau	•AOP Côtes de Provence	Traditionnel
154	Château de Saint-Martin	Taradeau	•AOP Côtes de Provence	HVE
155	Château de Selle	Taradeau	•AOP Côtes de Provence	Traditionnel
156	Les vigneronns de Taradeau	Taradeau	•AOP Côtes de Provence	Traditionnel

157	Château Saint Julien d'Aille	Vidauban	<ul style="list-style-type: none"> •IGP Var Argens •IGP Var •AOP Côtes de Provence 	Traditionnel
158	Domaine de Jale	Vidauban	<ul style="list-style-type: none"> •IGP Var •AOP Côtes de Provence 	Traditionnel
159	Domaine Nibas	Vidauban	<ul style="list-style-type: none"> •AOP Côtes de Provence 	Bio Bio dynamique
160	Domaine des Rouges	Vidauban	<ul style="list-style-type: none"> •IGP Var Argens •IGP Var •AOP Côtes de Provence 	Traditionnel (conversion Bio en cours)

* Sources : VisitVar et Fédération des caves coopérateurs du Var.

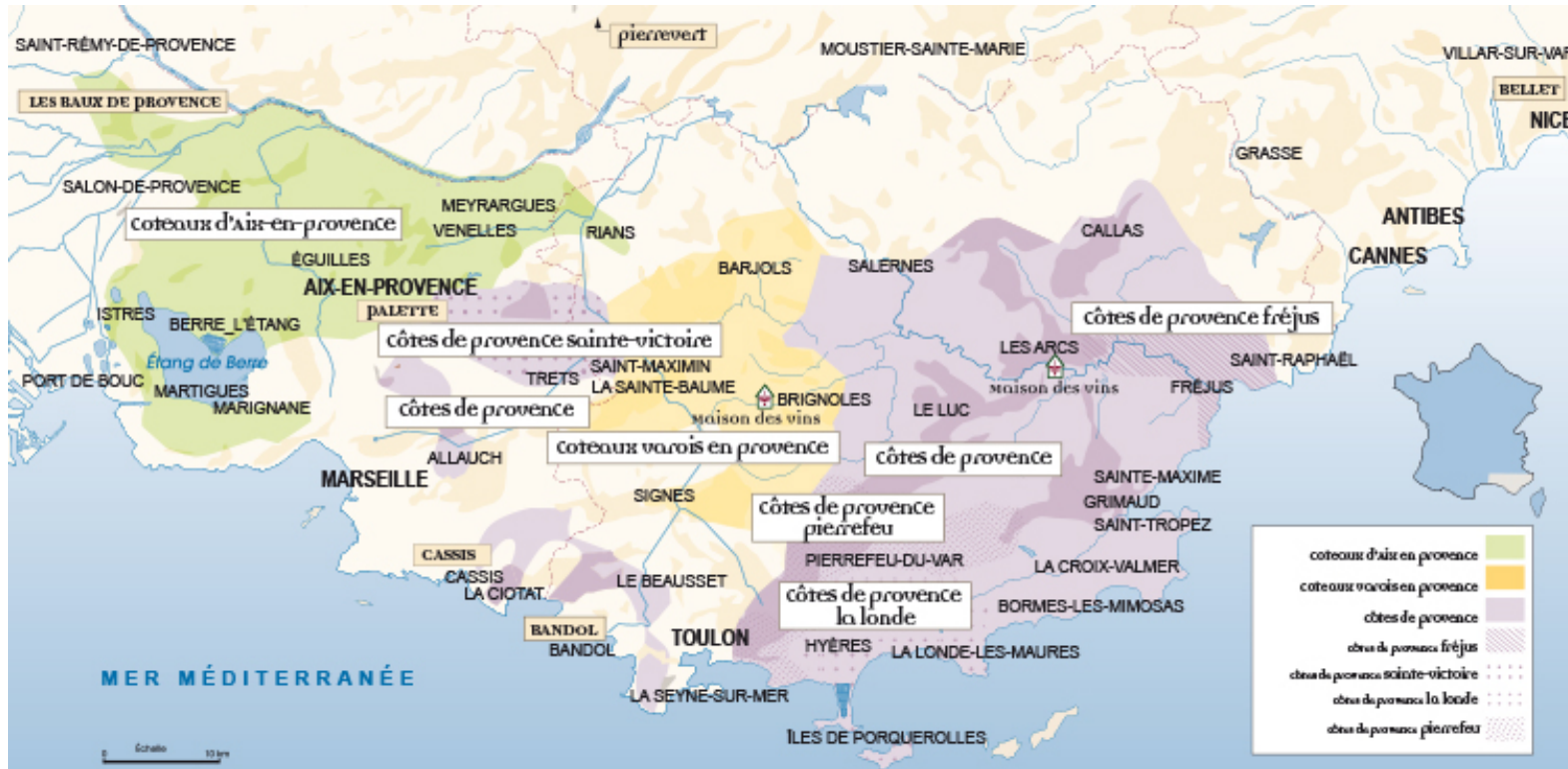


Fig. 14. Carte des AOP.

h. Événementiel

Faisant partie à part entière du patrimoine immatériel, nous avons choisi de séparer cette section afin d'y ajouter les événements récurrents et désormais incontournable du territoire. Cette liste n'est pas exhaustive, mais représente l'offre événementielle la plus emblématique.

Événementiel (classement ordre calendaire)				
1	Quoi	Lieu	Quand	Type
2	Mimosalia	Bormes-les-Mimisas	Janvier	Nature
3	Corso Fleuri (100 ans)	Bormes-les-Mimosas Carqueiranne Cavalaire-sur-Mer Cogolin Le Lavandou Le Plan-de-la-Tour Roquebrune-sur-Argens Sainte-Maxime Saint-Raphaël	Février	Traditionnel
4	Fête des fleurs Floralie	Bormes-les-Mimosa Roquebrune-sur-Argens	Mars	Traditionnel
5	Carnaval	Cogolin Cuers La Londe-les-Maures	Mars	Traditionnel
6	Médiévales	Cogolin La garde Les Arcs	Avril Août	Traditionnel
7	Sailing world cup	Hyères	Avril	Sport

8	La fête de l'âne volant	Gonfaron	Avril	Traditionnel
9	Festival traditionnel au pays du Galoubet	La Motte	Avril	Traditionnel
10	Fête de l'Olive	Rayol-canadel-sur-Mer	Avril	Gastronomie
11	Pâques	Nombreuses communes	Avril	Religieux
12	La Bravade	Fréjus Cogolin La Garde-Freinet Sainte-Maxime	Avril-Mai	Traditionnel/Religieux
13	Galathéa, festival international du monde marin	Hyères	Avril/Mai	Nature
14	Foire de la Laine	Grimaud	Mai	Traditionnel
15	La fête votive	Sainte-Maxime Callas	Mai	Traditionnel/Religieux
16	Festival de la Nature	Collobrières	Mai	Nature
17	Festival de l'Anche	Hyères	Mai	Musique
18	Fête du moulin et du petit patrimoine de pays	Grimaud	Juin	Traditionnel
19	Saint-Jean	Nombreuses communes	Juin	Traditionnel/Religieux
20	Saint-Pierre	Nombreuses communes	Juin	Traditionnel/Religieux
21	Giens 1900	Hyères	Juin	Traditionnel
22	Les Festes du Castrum d'Arcus	Les Arcs	Juillet des années impaires	Traditionnel
23	Championnat de France de boules carrées	Bagnols-en-Fôret	Juillet	Traditionnel/Sport
24	Festival de Ramatuelle	Ramatuelle	Août	Théâtre
25	La Fête de la Figue	Solliès-Pont	Août	Gastronomie
26	La Foire A.O.B. (ail oignon boudin depuis 1873)	La Garde	Août	Gastronomie
27	Fête des fontaines	Collobrières	Août	Traditionnel

28	La Fête du Raisin	Fréjus	Août	Gastronomie
29	Festival de la plongée du Var	Var	Septembre	Sport
30	La fête du Romérage	Le Lavandou	Septembre	Traditionnel/Religieux
31	Les Voiles de Saint-Tropez	Saint-Tropez	Octobre	Sport
32	Fête de la châtaigne	Collobrières La Garde-Freinet Gonfaron Les Mayons	Octobre	Gastronomie
33	Le Roc d'Azur	Fréjus	Octobre	Sport
34	Festival international de l'air	Fréjus	Octobre	Traditionnel
35	Fête du Miel	Les Arcs Roquebrune-sur-Argens	Octobre	Gastronomie
36	Foires aux Santons	Carnoules Pignans Le Muy Puget-sur-Argens Fréjus	Décembre	Savoir-faire
37	Fête de la Lumière	Saint-Raphaël	Décembre	Traditionnel
38	Sardinades, Aïolis, Bouillabaises, Oursinades	Nombreuses communes	Tout au long de l'année	Gastronomie

3. Analyse

3.1. Diagnostic

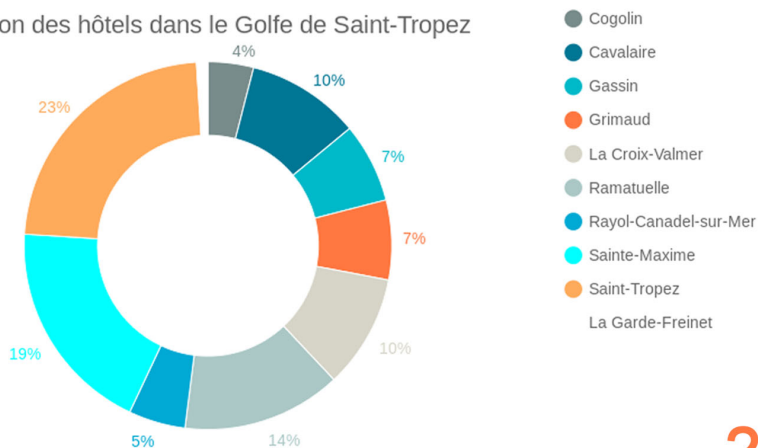
a. Regroupement

Le regroupement « Golfe de Saint-Tropez » est celui présentant le plus d'hôtels, plus particulièrement les hôtels haut de gamme (4 et 5 étoiles). Cette offre représente 38,5 % du parc hôtelier du territoire du futur Géoparc. Par ailleurs l'offre d'hébergement touristique est largement dominée par les meublés de tourisme, le secteur le moins développé étant celui des résidences et villages de vacances. L'ensemble de son offre d'hébergement représente 31 % de l'offre sur territoire du futur Géoparc. Il est important de soulever à nouveau la difficulté d'obtention des informations concernant la location des meublés de tourisme proposée par les agences immobilières et les particuliers.

- **Cogolin** : peu d'hébergement, il s'agit de la 2e commune avec le moins d'offres.
- **Cavalaire-sur-Mer** : se classe en 3e position en termes d'offre, possède le plus de camping.
- **Gassin** : dispose de 5 hôtels 5 étoiles, ce qui en fait la 2e commune ex aequo avec Ramatuelle pour les hôtels haut de gamme.
- **Grimaud** : commune présentant la plus grande offre d'hébergement, principalement des meublés de tourisme, 1er ex aequo avec Saint-Maxime pour les résidences de vacances.
- **La Croix Valmer** : fait partie des 3 plus faibles offres, aucun meublés de tourisme.
- **Le Plan de la Tour** : aucun hôtel, l'offre se concentre sur les meublés et les chambres d'hôtes.
- **Ramatuelle** : 2e ex aequo avec Gassin pour les hôtels 5 étoiles et 1er pour les chambres d'hôtes, mais aucun meublés. Propose la 2e offre pour les campings.
- **Rayol Canadel sur Mer** : dispose de la plus grande offre concernant les meublés de tourisme.
- **Sainte-Maxime** : 2e commune en termes d'offre, principalement des hôtels milieu de gamme (3 étoiles) et des meublés. 1er ex aequo pour les résidences de vacances avec Grimaud.
- **Saint-Tropez** : ne représente que 6 % de l'offre, mais dispose de la plus grande offre d'hôtels haut de gamme.
- **La Garde Freinet** : qu'un seul hôtel, offre quasi uniquement en meublés de tourisme milieu de gamme.
- **La Môle** : commune avec l'offre la plus faible, seulement 1 camping et 4 meublés de tourisme sans étoile.

L'offre d'hébergement touristique marchand Golfe de Saint-Tropez

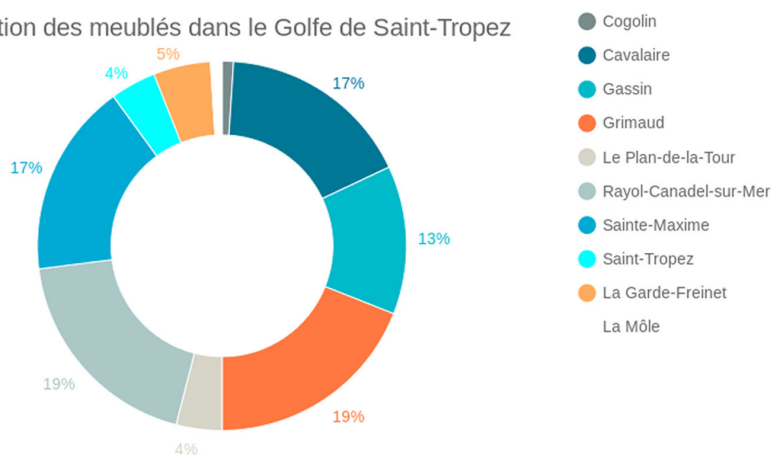
Répartition des hôtels dans le Golfe de Saint-Tropez



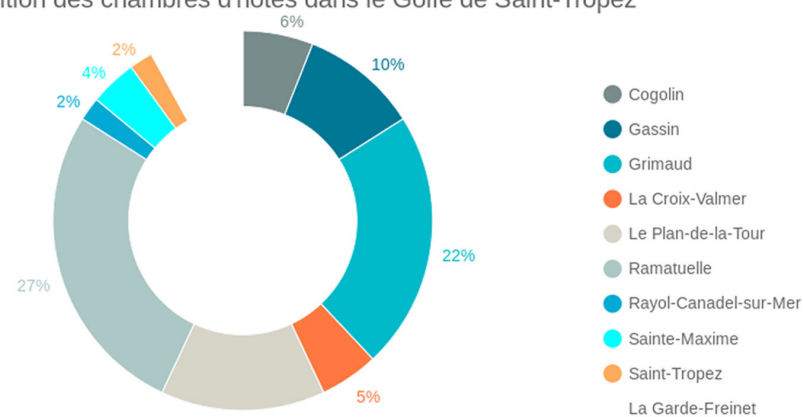
Classement des communes pour le nombre d'hébergements

21%
de la capacité d'accueil totale

Répartition des meublés dans le Golfe de Saint-Tropez



Répartition des chambres d'hôtes dans le Golfe de Saint-Tropez



Concernant le regroupement « **Estérel** », il s'agit du regroupement ayant la plus grande offre d'hébergement de tourisme sur l'ensemble du territoire du futur Géoparc, à savoir 33 %. Elle présente le plus grand nombre de camping et de meublés de tourisme. Ce qui représente respectivement 31,5 % de l'offre de camping et 35 % de l'offre de meublés.

- **Fréjus** : Une majorité d'hôtels 3 étoiles, communes avec le plus grand nombre de campings, une majorité de meublés non étoilés. Également la commune avec le plus grand nombre de résidences vacances.
- **Saint-Raphael**: communes avec le plus grand nombre d'hôtels (majoritairement 3 étoiles), plus d'hôtels que de campings, majorité de meublés 3 étoiles. Il s'agit de la commune au plus grand nombre d'hébergements.
- **Roquebrune-sur-Argens** : Peu d'hôtels, plus de camping que d'hôtels, majorité de meublés sans étoiles.
- **Puget-sur-Argens** : Seulement 1 hôtel sans étoile, pas d'autres hôtels, peu de meublés de tourisme, de chambres d'hôtes et de résidences.
- **Bagnols-En-Forêt** : Peu d'hôtels, 2e communes ex æquo avec Saint-Raphaël en offre de campings, une grande majorité de meublés sans étoile, mais c'est la commune avec le plus de chambres d'hôtes.
- **Adrets de l'Estérel** : Pas d'hôtel, 1 camping, petite majorité de meublés sans étoile, commune avec le moins de chambres d'hôtes, et aucune résidence.

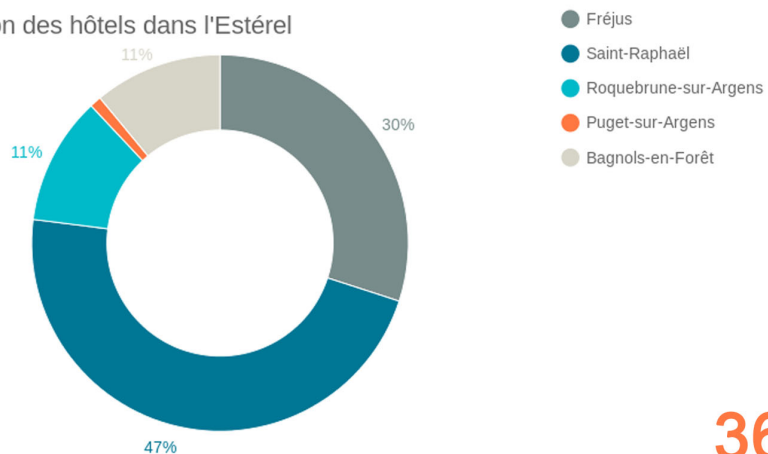
Seulement deux de ces communes se situent au bord du littoral (Fréjus et Saint-Raphaël), les autres se situent en retrait. Concernant les voies d'accès, les villes de Fréjus, des Adrets, de Puget-sur-Argens, et de Roquebrune-sur-Argens possèdent leurs propres sorties d'autoroutes. Saint-Raphaël et Bagnols-en-Forêt restent à proximité de l'axe autoroutier. Pour le réseau ferroviaire, les gares de Fréjus et Saint-Raphaël sont les plus grandes et reçoivent des TGV. On note quelques arrêts entre Boulouris et le Trayas qui permettent également de rejoindre plus rapidement les Adrets-de-l'Estérel. Il n'y a pas de gare pour Puget-sur-Argens, Roquebrune ou Bagnols, la gare la plus proche étant celle des Arcs. L'aéroport le plus proche est celui de Nice Côte d'Azur.

Les communes sont donc plutôt bien desservies ou proches d'un axe de transport. Cela facilite l'accès au littoral, mais aussi aux sites remarquables tels que le Rocher de Roquebrune, le Massif de l'Estérel, des villes plus retranchées. De plus ce regroupement est la porte d'entrée des visiteurs venus des Alpes Maritimes.

La saisonnalité juillet/août s'étend de plus en plus sur les mois précédent et suivant ces derniers pour des villes au bord du littoral. Cependant, les villes plus retranchées sont souvent choisies pour des facilités de logements, ainsi qu'un prix moins élevé.

L'offre d'hébergement touristique marchand Estérel

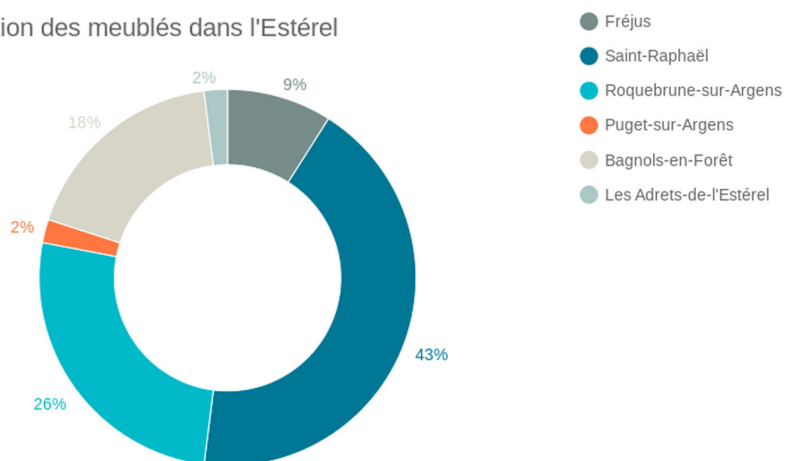
Répartition des hôtels dans l'Estérel



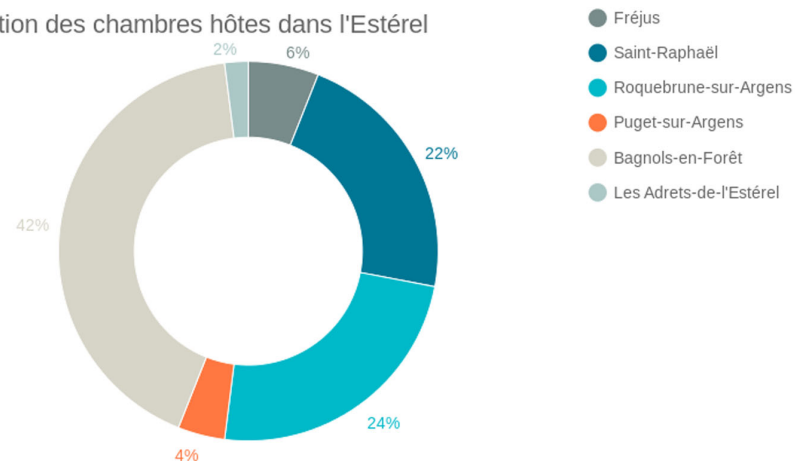
Classement des communes pour le nombre d'hébergements

36%
de la capacité d'accueil totale

Répartition des meublés dans l'Estérel



Répartition des chambres hôtes dans l'Estérel



Le regroupement « Dracénie » est le deuxième regroupement présentant le moins d'offres devant Cœur du Var, ce qui représente 4,7 % de l'offre d'hébergement de tourisme sur l'ensemble du territoire du futur Géoparc. Son offre est dominée par les meublés de tourisme, 50 % de son offre, suivie par les chambres d'hôte à 32,5 %.

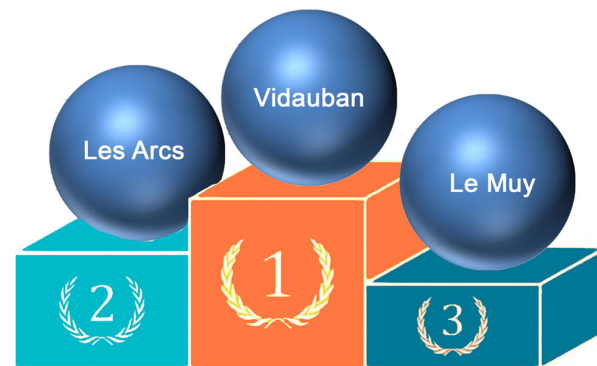
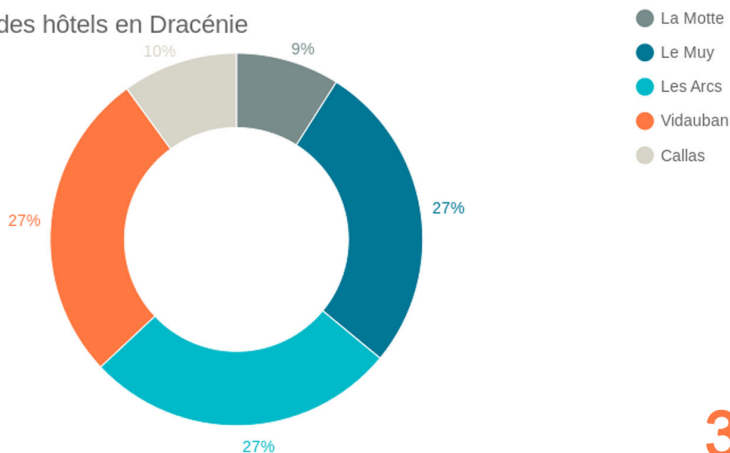
- **La Motte** : C'est la commune qui dispose du moins d'hébergement et du moins de chambres d'hôtes. Il y a une majorité de meublés de tourisme.
- **Le Muy** : Il s'agit de la commune qui a le plus de campings, d'hôtels et de résidences, mais, c'est également elle qui a le moins de meublés de tourisme. De ce fait, elle ne se classe qu'en 3e position avec 13,3 % de l'offre du regroupement. On trouve en premier lieu les chambres d'hôtes, puis les meublés de tourisme non étoilé et enfin les campings et hôtels.
- **Les Arcs** : C'est la deuxième commune en termes d'offre avec 25 %. Il s'agit de la commune qui a le plus de chambres d'hôtes, et la 2e commune en termes de meublés de tourisme.
- **Vidauban** : Commune qui a le plus d'hébergements à hauteur de 32,5 % de l'offre totale du rassemblement. Cette commune présente une majorité de meublés de tourisme 3 étoiles, puis de chambres d'hôtes et meublés de tourisme 2 étoiles et non étoilés. Cependant, elle ne possède que très peu d'hôtels.
- **Taradeau** : C'est la commune qui a le moins de meublés. Par ailleurs elle ne dispose d'aucun hôtel, ni de camping et de résidence. Son offre est majoritairement constituée de chambres d'hôtes.
- **Callas** : Cette commune présente une majorité de chambres d'hôtes et de meublés de tourisme, plutôt en milieu de gamme (2, 3 étoiles). Son offre ne représente que 10 % de l'offre totale du regroupement « Dracénie ».

Aucune de ces 6 communes ne se trouve sur le littoral. Dans le territoire délimité pour le futur géoparc, elles se trouvent dans la partie nord-est. Leurs accessibilités sont limitées, en effet, seuls Les Arcs et Vidauban possèdent une gare et aucune d'entre elles ne possède d'aéroport, les plus proches étant ceux de Toulon-Hyères et Nice Côte d'Azur. Une autre solution pour se rendre dans ces communes est donc d'emprunter l'autoroute A57 ou A8. Ces communes restent cependant très peu desservies et peu accessibles.

La plus grande fréquentation de ce territoire se fait durant la haute saison Juillet-Août, principalement en août avec un taux de fréquentation à 66 %. Mais celle-ci s'étale également sur les ailes de la saison (avril à septembre) avec certes un taux de nuitée plus faible, mais présent.

L'offre d'hébergement touristique marchand Dracénie

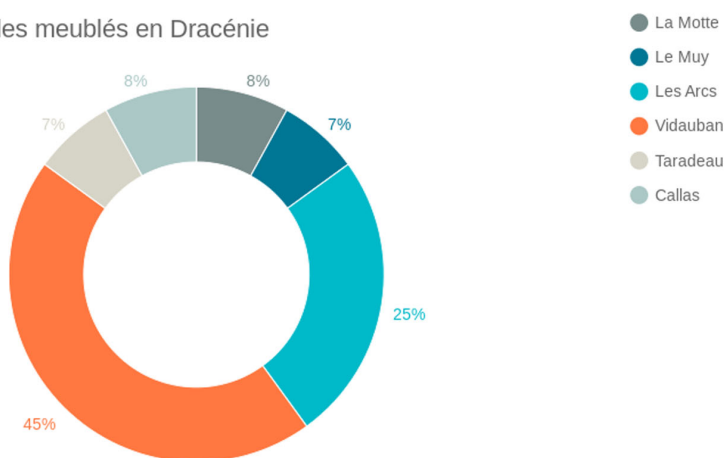
Répartition des hôtels en Dracénie



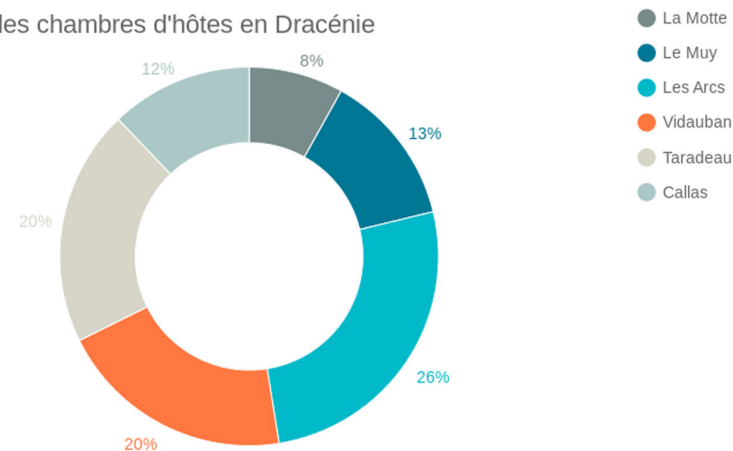
Classement des communes pour le nombre d'hébergements

3%
de la capacité d'accueil totale

Répartition des meublés en Dracénie



Répartition des chambres d'hôtes en Dracénie



En ce qui concerne le regroupement « Cœur du Var », son offre est très faible. En effet, celle-ci ne représente que 1,8 % de l'offre d'hébergement de tourisme sur l'ensemble du territoire du futur Géoparc. Majoritairement d'entrée de gamme, son offre est dominée par les chambres d'hôtes ce qui représente 72 % de celle-ci.

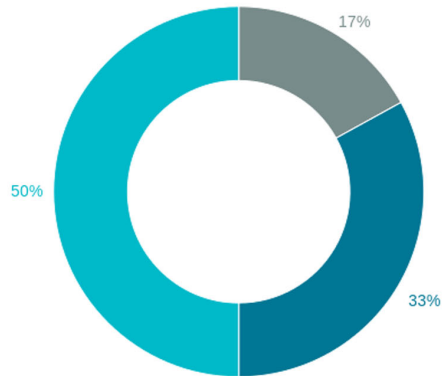
- **Pignans** : Cette commune ne dispose que d'un hôtel et de 3 chambres d'hôtes, elle est avant dernière ex aequo avec Carnoules en termes d'offre ce qui représente 8 % de celle-ci.
- **Le Luc** : C'est la commune présentant le taux d'hébergement le plus important à hauteur de 37,5 %. Toutefois, elle ne dispose d'aucun hôtel, son offre est principalement des chambres d'hôtes.
- **Gonfaron** : Ici encore aucun hôtel, et seulement un meublé de tourisme. Les 10 % de son offre sont majoritairement générés par les chambres d'hôtes.
- **Carnoules** : Cette commune n'offre ni camping ni chambres d'hôtes, ses 2 hôtels et ses 2 chambres d'hôtes font d'elle l'avant-dernière commune ex aequo avec Carnoules en termes d'offre.
- **Le Cannet des Maures** : 2e commune présentant la plus grande offre de ce rassemblement, il n'y a que très peu de meublés de tourisme. Cette commune possède 3 hôtels et notamment un hôtel 3 étoiles.
- **Les Mayons** : Cette commune ne dispose d'aucun hébergement si ce n'est 5 chambres d'hôtes.
- **Puget-Ville** : Même cas que pour les Mayons, mais avec 3 chambres d'hôtes. C'est la commune qui possède l'offre la plus faible.

Les 4 communes se trouvent au nord-ouest du territoire, dans la partie présentant le moins d'offres d'hébergement du territoire, ce qui s'explique en partie par leur excentration. Toutefois, leurs ressources et leur position centrale leur attribuent un atout indéniable au sein du futur géoparc. De plus, ces 4 communes sont plutôt bien desservies en gare, puisqu'il y en a 2, soit la moitié, qui en possède une (Pignans et Gonfaron). L'aéroport le plus proche est celui de Toulon-Hyères. De plus, l'accès peut se faire par les autoroutes A57 et A8.

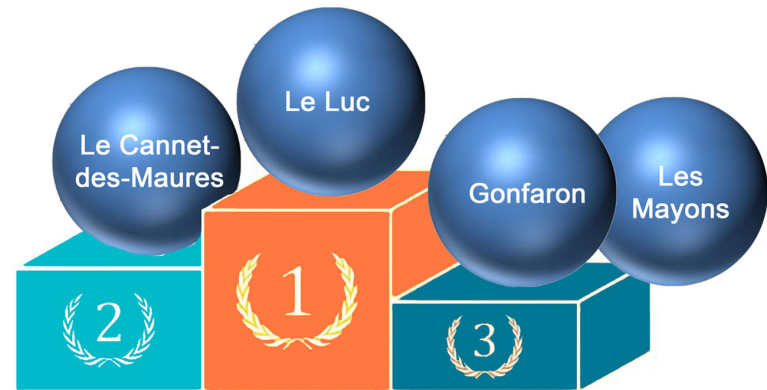
Ce territoire possède une faible fréquentation touristique, cependant la haute saison est celle de juillet — août, avec un taux plus important en août. Il n'est pas impossible de voir une évolution et une nette progression des communes aujourd'hui « en retrait » dans les années à venir, avec l'essor du tourisme vert et de nouvelles dynamiques comme le futur géoparc.

L'offre d'hébergement touristique marchand Coeur du Var

Répartition des hôtels dans le Coeur du Var



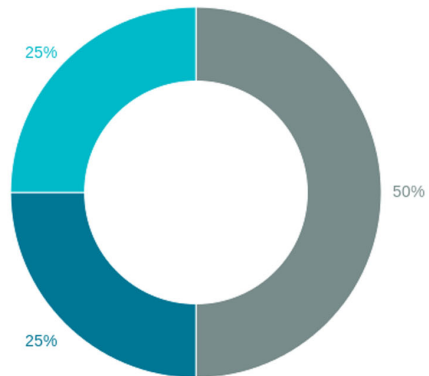
- Pignans
- Carnoules
- Le Cannel-des-Maures



Classement des communes pour le nombre d'hébergements

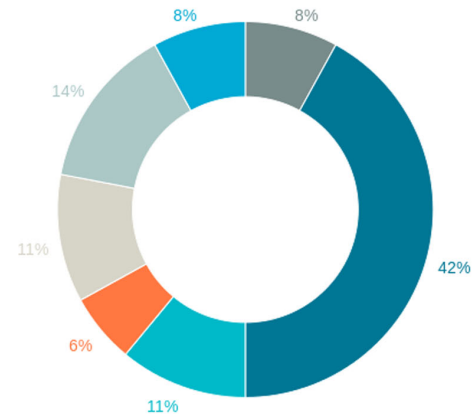
1%
de la capacité d'accueil totale

Répartition des meublés dans le Coeur du Var



- Le Luc
- Gonfaron
- Le Cannel-des-Maures

Répartition des chambres hôtes dans le Coeur du Var



- Pignans
- Le Luc
- Gonfaron
- Carnoules
- Le Cannel-des-Maures
- Les Mayons
- Puget-Ville

Le rassemblement « Méditerranée Portes des Maures » est le 3^e rassemblement le moins fourni en offre d'hébergement de tourisme, celle-ci représente 9,7 % de l'offre d'hébergement de tourisme sur l'ensemble du territoire du futur Géoparc. Son offre est composée à 44,9 % de meublés de tourisme, suivi par les hôtels à hauteur de 20,4 %, puis les chambres d'hôtes avec 17 %. Il s'agit du seul rassemblement où le pourcentage de l'offre des campings dépasse les 11 %.

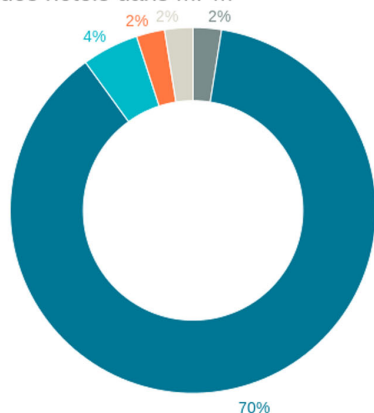
- **La Londe les Maures** : Cette commune ne dispose d'aucun hôtel, son offre provient en premier lieu des chambres d'hôtes, puis des campings. Elle dispose aussi de la seconde offre du rassemblement concernant les résidences de vacances. En 3^e position, elle propose 11 % de l'offre.
- **Bormes les Mimosas** : Avec 35 % de l'offre, cette commune est la 2^e du regroupement. C'est toutefois la 1^{re} en offre hôtelière, de chambres d'hôtes et de campings. La majorité de son offre se trouve en milieu de gamme (2 et 3 étoiles).
- **Pierrefeu du Var** : Avant dernière du rassemblement avec 6 % de l'offre. 64 % de son offre provient des chambres d'hôtes.
- **Cuers** : Il s'agit de la commune avec le moins d'offres d'hébergement, à savoir 3,2 %. Elle ne dispose que de 6 chambres d'hôtes et 1 hôtel.
- **Collobrières** : avant-dernière commune, elle est comparable à Cuers avec un hôtel supplémentaire.
- **Le Lavandou** : Cette commune dispose de la plus grande offre avec 40 % de celle-ci. Elle possède le plus de campings, et 69 % de l'ensemble des hôtels du regroupement, dont le seul hôtel 5 étoiles. C'est la seule commune à proposer l'ensemble de la gamme d'hébergement.

Seules, le Lavandou, Bormes-les-Mimosas et La Londe-les-Maures possèdent un littoral, les autres communes sont plus dans l'arrière-pays. Toutefois, elles sont appréciées par de nombreuses personnes du fait de leur éloignement du littoral, de la foule, des nuisances sonores et pour leur esprit de tranquillité. De plus, ces villes sont tout de même relativement proches des plages pour ceux qui souhaiteraient en jouir. Nous pouvons constater que le regroupement MPM possède un réseau de transports développé et de nombreuses possibilités d'accès (réseaux routier et ferroviaire). En effet, en proposant diverses alternatives de mobilité, les touristes peuvent se rendre d'une commune à une autre et ainsi le secteur du tourisme se voit être convoité. Enfin, cette accessibilité permet à la clientèle de découvrir les ressources de ce territoire, des lieux peu visités comme des lieux incontournables.

Concernant la saisonnalité, les mois de juillet/août sont les plus prisés par les touristes. Mais, on remarque que l'avant-saison (juin) et l'arrière-saison (septembre) sont également des mois de forte activité touristique, avec une clientèle certes différente (seniors, couple sans enfant), mais qui permet d'assurer le dynamisme des communes.

L'offre d'hébergement touristique marchand Méditerranée Portes des Maures

Répartition des hôtels dans MPM



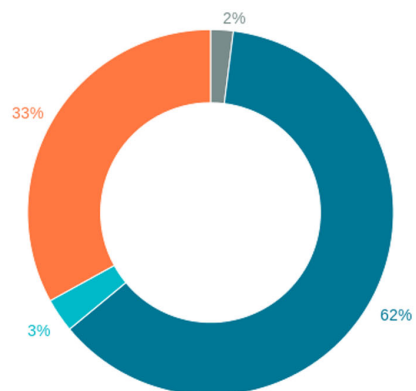
- La Londe-les-Maures
- Bormes-les-Mimosas
- Cuers
- Collobrières
- Le Lavandou



Classement des communes pour le nombre d'hébergements

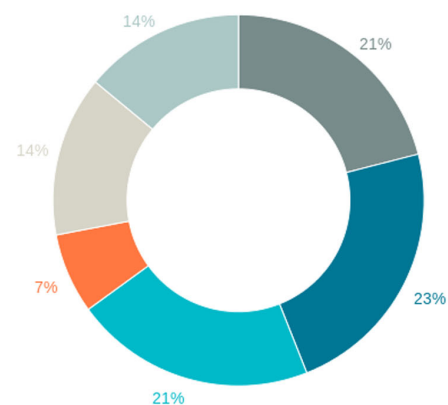
9%
de la capacité d'accueil totale

Répartition des meublés dans MPM



- La Londe-les-Maures
- Bormes-les-Mimosas
- Pierrefeu-du-Var
- Le Lavandou

Répartition des chambres d'hôtes dans MPM



- La Londe-les-Maures
- Bormes-les-Mimosas
- Pierrefeu-du-Var
- Cuers
- Collobrières
- Le Lavandou

Pour le regroupement « Toulon, Provence, Méditerranée » est celui présentant le plus grand nombre de résidences de vacances. Son offre globale représente 20 % de l'offre d'hébergement touristique du territoire du futur Géoparc, ce qui le place en 3^e position. À noter que cette très forte proportion tient en particulier à la ville de Hyères. Encore une fois, son offre est dominée par les meublés de tourisme à hauteur de 75,9 %, on note également l'offre inexistante en hôtellerie haut de gamme.

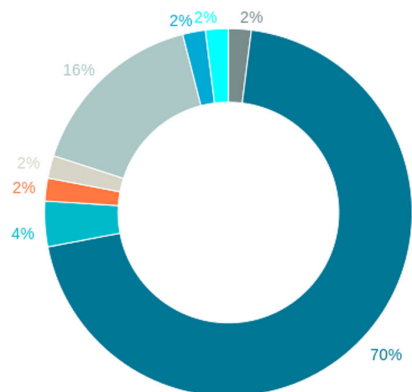
- **La Garde** : Il s'agit d'une des communes les plus pauvres en termes d'offre, elle représente 1,4 % de l'offre du rassemblement. De plus, celle-ci est principalement de l'offre d'entrée de gamme.
- **Hyères et les îles d'Or** : Avec 64 % de l'offre d'hébergement du rassemblement, cette commune se classe en première position. Son offre est plutôt bien répartie sur l'ensemble de la gamme, toutefois elle est plus importante pour les meublés de tourisme. Son offre représente 50 % des offres de chambres d'hôtes, 69,5 % des campings et 77,5 % des résidences de vacances de l'ensemble du rassemblement.
- **La Crau** : cette commune ne dispose d'aucun hôtel. La majorité de son offre concerne les meublés de tourisme d'entrée de gamme.
- **Carqueiranne** : Cette commune propose une offre très disparate, car 88,7 % proviennent des meublés de tourisme, ce qui lui permet de se classer à la 3^e place dans le regroupement.
- **Le Pradet** : Le nombre de campings et de résidences de vacances rééquilibre la répartition de l'offre pour cette commune qui se trouve à la seconde position de l'offre du rassemblement.
- **La Farlède** : Avant-dernière commune, elle propose une offre très faible avec un seul hôtel.
- **La Valette-du-Var** : Cette commune propose une offre plutôt limitée, répartie quasiment équitablement entre les meublés de tourisme et les hôtels.
- **Solliès-Pont** : Pour cette commune, l'offre d'hébergement est portée par les meublés de tourisme ainsi que les campings.
- **Solliès Ville** : Il s'agit de la commune avec le moins d'offres d'hébergement.

Majoritairement tourné vers le littoral, le regroupement TPM offre de nombreux points d'entrée. Ses communes sont toutes, mise à part Solliès-Ville et Le Pradet, desservies par le réseau ferroviaire. Elle dispose de son propre aéroport à Hyères et est à une heure de l'aéroport de Marseille. Par ailleurs, elle dispose d'un réseau performant de transport en commun intercommunal et régional (Réseaux Mistral, Zou, etc.). Enfin, sa proximité avec le port de Toulon en fait une des portes d'entrée pour les croisiéristes.

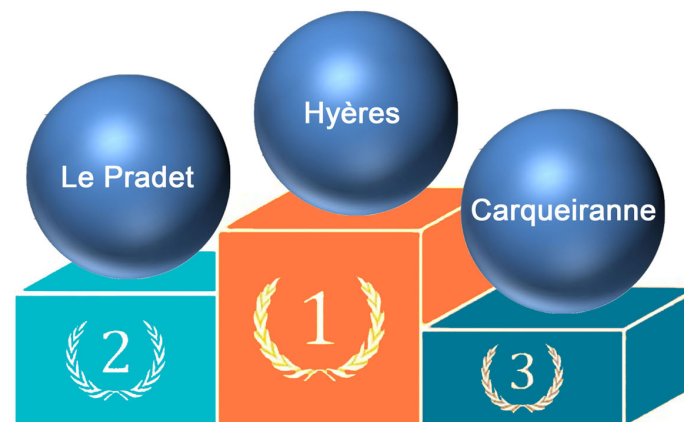
En termes de saisonnalité, la période estivale représente la moitié des séjours suivis par le printemps à hauteur de 28 % des séjours annuel et l'automne avec 13 %. Comparativement aux valeurs départementales, le regroupement TPM à une saisonnalité relativement lissée, mais une grande marge de progrès existe pour atteindre un tourisme des quatre saisons.

L'offre d'hébergement touristique marchand Toulon Provence Méditerranée

Répartition des hôtels dans TPM

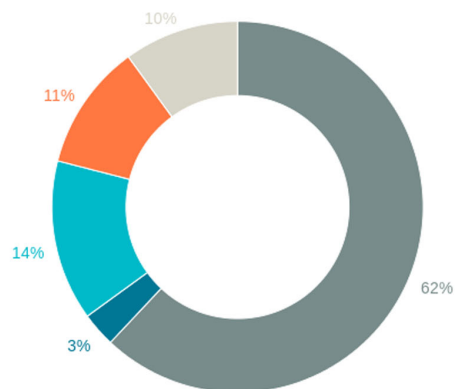


- La Garde
- Hyères et les îles d'Or
- Carqueiranne
- Le Pradet
- La Farlède
- La Valette-du-Var
- Solliès-Pont
- Solliès-Ville



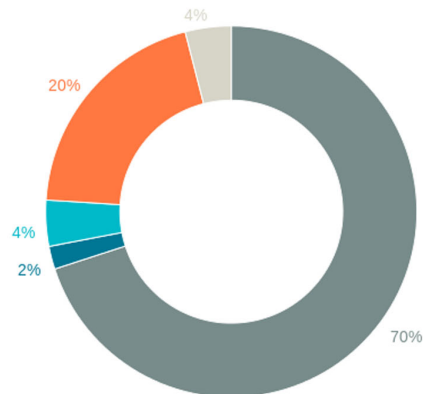
30%
de la capacité d'accueil totale

Répartition des meublés dans TPM



- Hyères et les îles d'Or
- La Crau
- Carqueiranne
- Le Pradet
- La Valette-du-Var

Répartition des campings dans TPM



- Hyères et les îles d'Or
- La Crau
- Carqueiranne
- Le Pradet
- Solliès-Pont

b. Vision globale

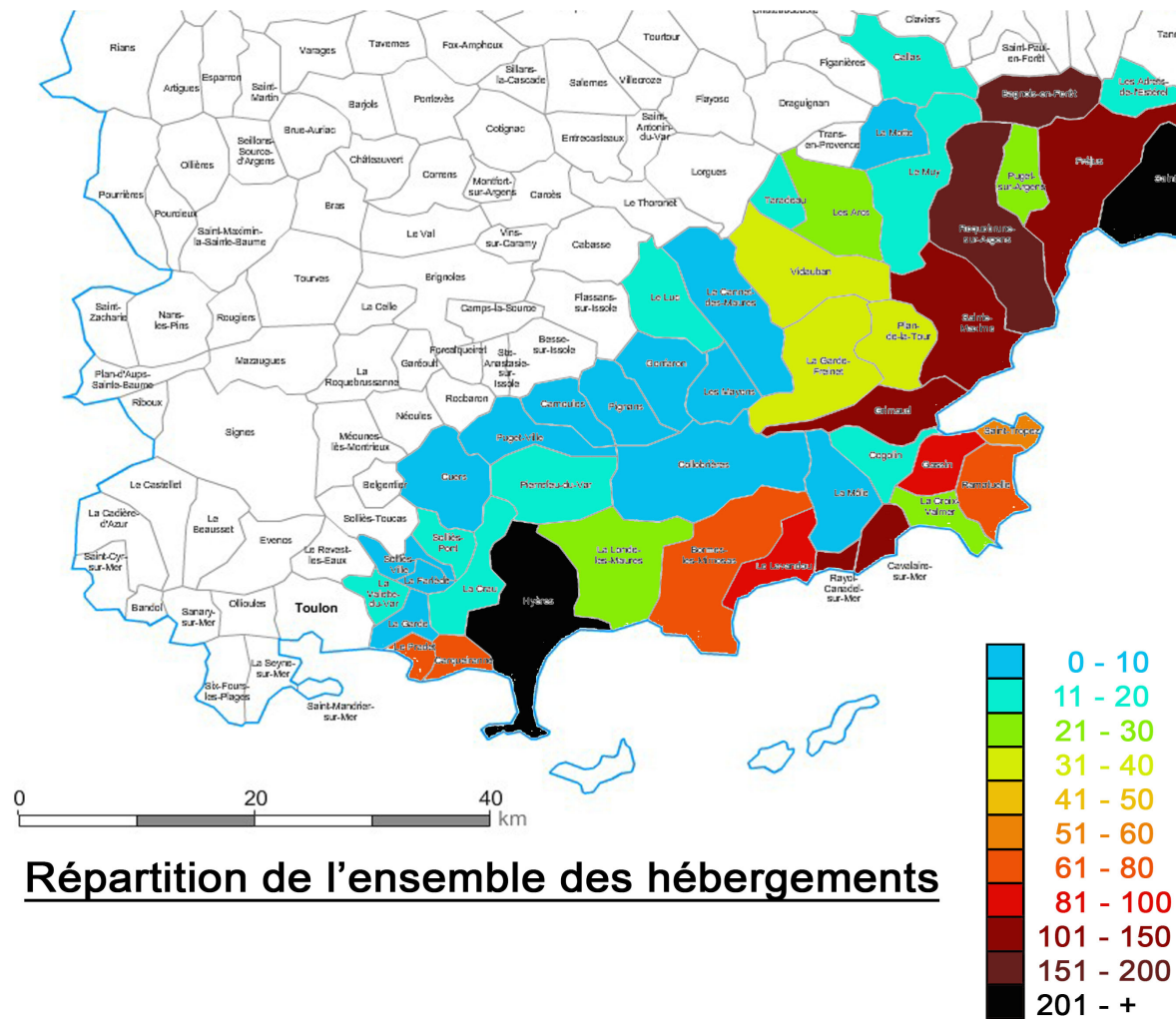


Fig 15. Répartition de l'ensemble des hébergements de tourisme marchands

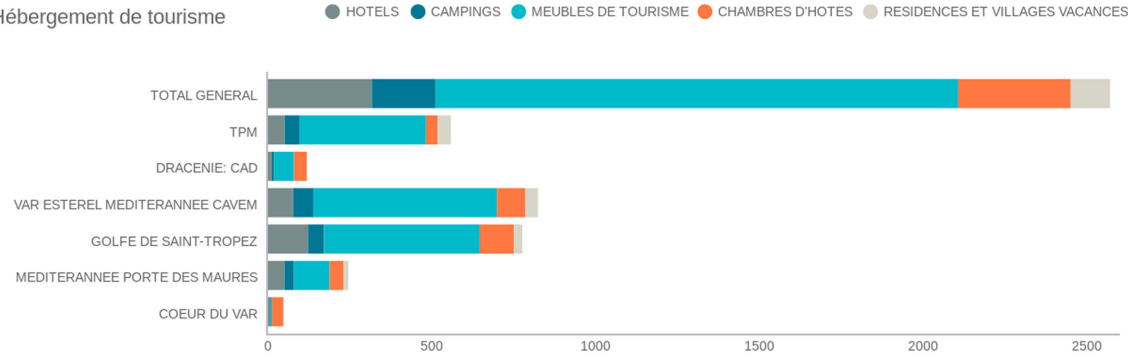
Aux vues des données précédentes ainsi que de la carte ci-dessus, nous pouvons affirmer qu'il existe une disparité d'ordre géographique de l'offre d'hébergement touristique. Nous constatons que l'offre d'hébergement est concentrée sur le littoral, du fait de l'implantation historique du tourisme balnéaire et du développement de l'offre d'activité qui en a découlé. À ceci s'ajoute l'accessibilité facilitée qui sature les communes de Hyères (qui dispose d'un aéroport, d'une gare, d'un embranchement de l'autoroute et qui profite de l'arrivée des croisiéristes à Toulon) et de Saint-Raphaël (Gare TGV, autoroute, proximité Alpes Maritime).



Fig 16. Carte de l'accessibilité du Var.

L'offre d'hébergement touristique marchand sur le territoire du futur géoparc

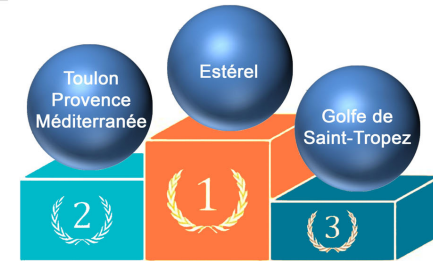
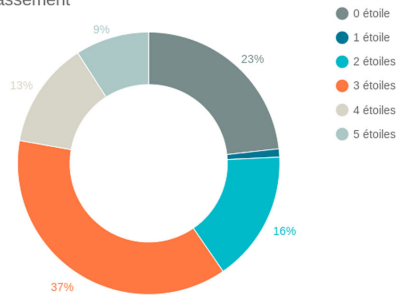
Hébergement de tourisme



31%
des campings se trouvent dans le regroupement de l'Estérel

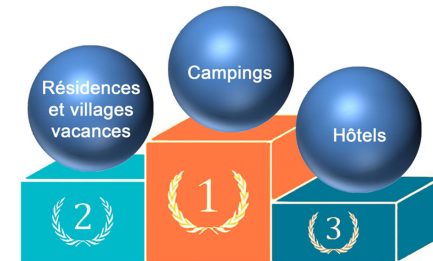
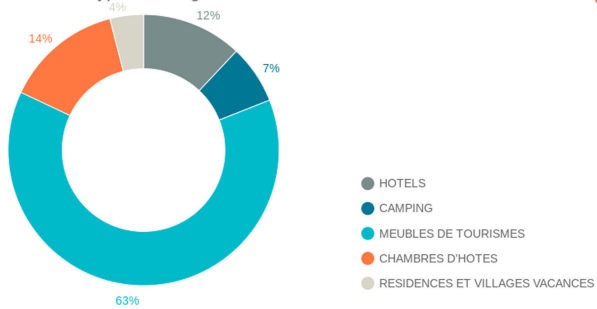
41%
des hotels se trouvent dans le regroupement du Golfe de Saint-Tropez

Hôtels par classement



Classement des regroupements par capacité d'accueil

Répartition des type d'hébergement sur le territoire



Classement des types d'hébergements par capacité d'accueil

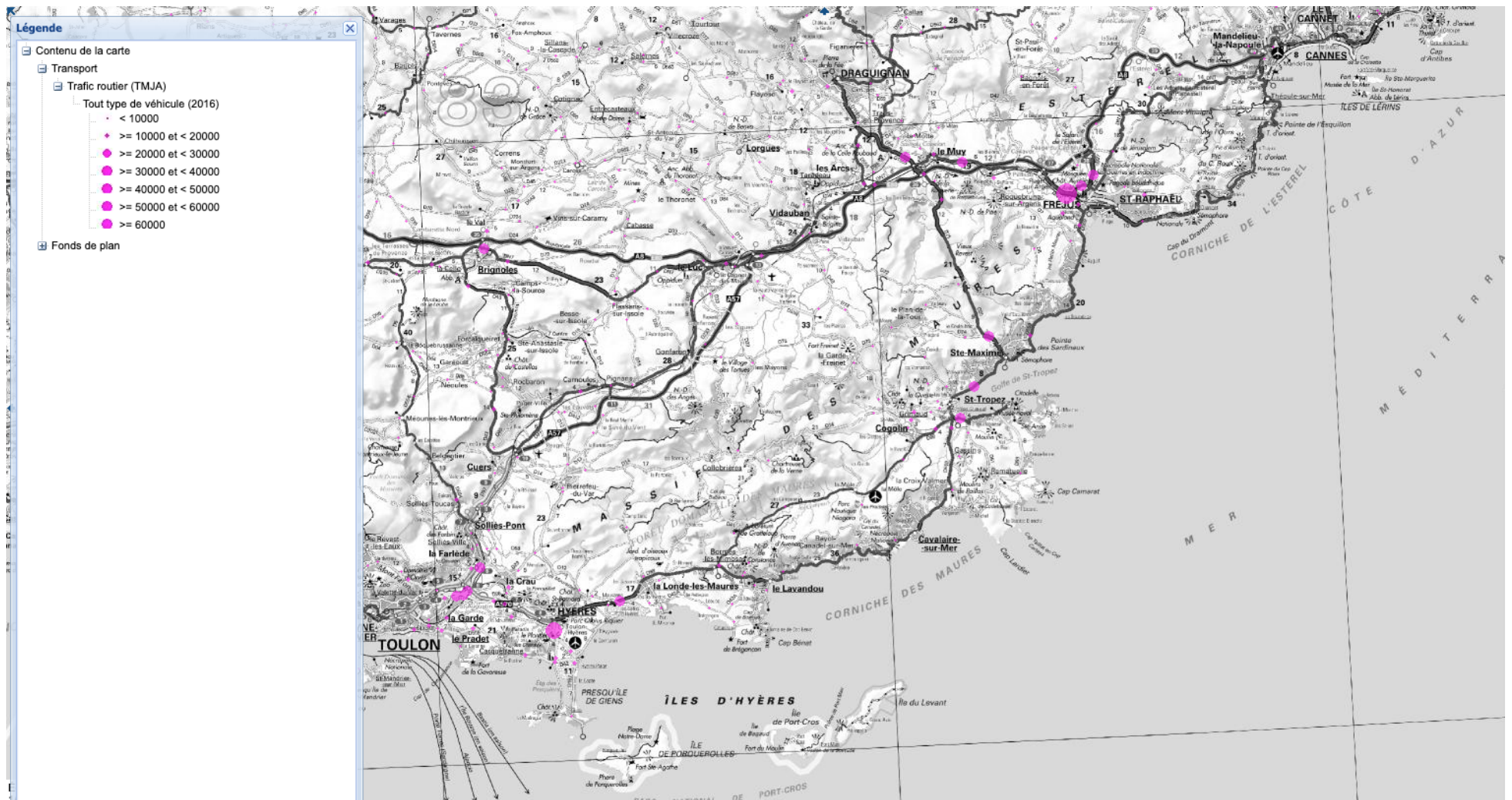


Fig. 17. Carte du trafic routier tous véhicules confondus en 2016.

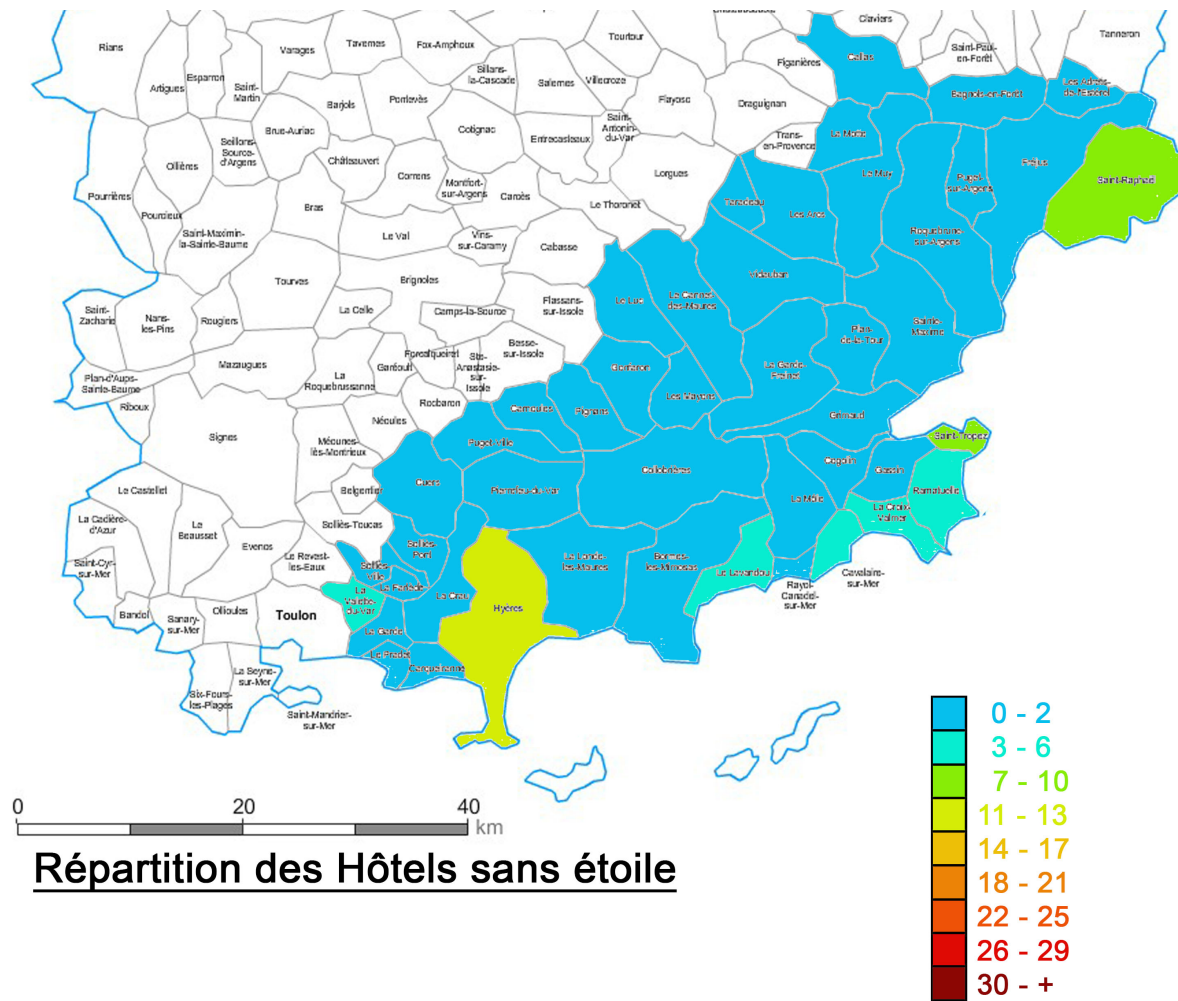


Fig 19. Répartition des hôtels sans étoile sur l'ensemble du territoire.

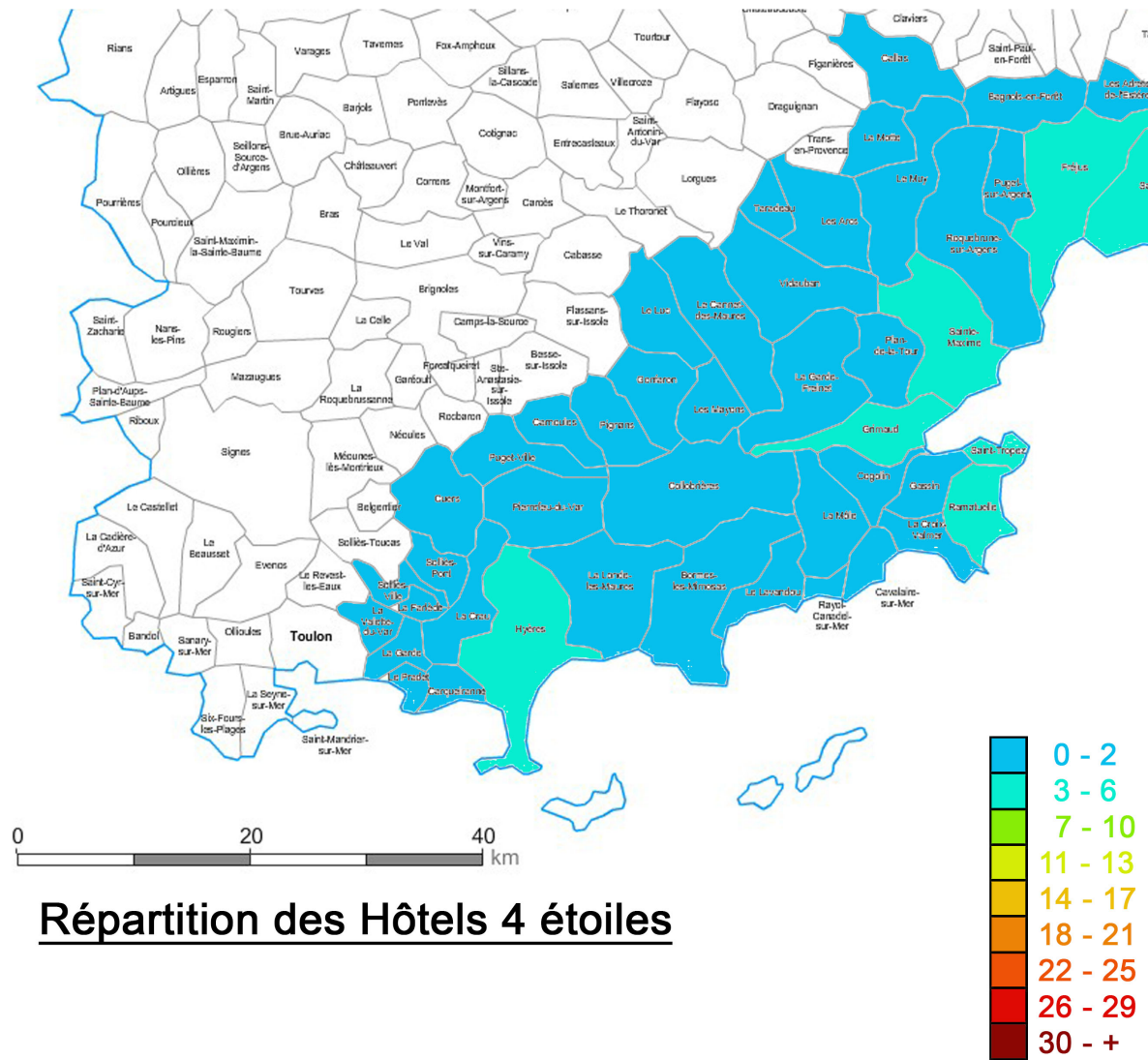


Fig 22. Répartition des hôtels 4 étoiles sur l'ensemble du territoire.

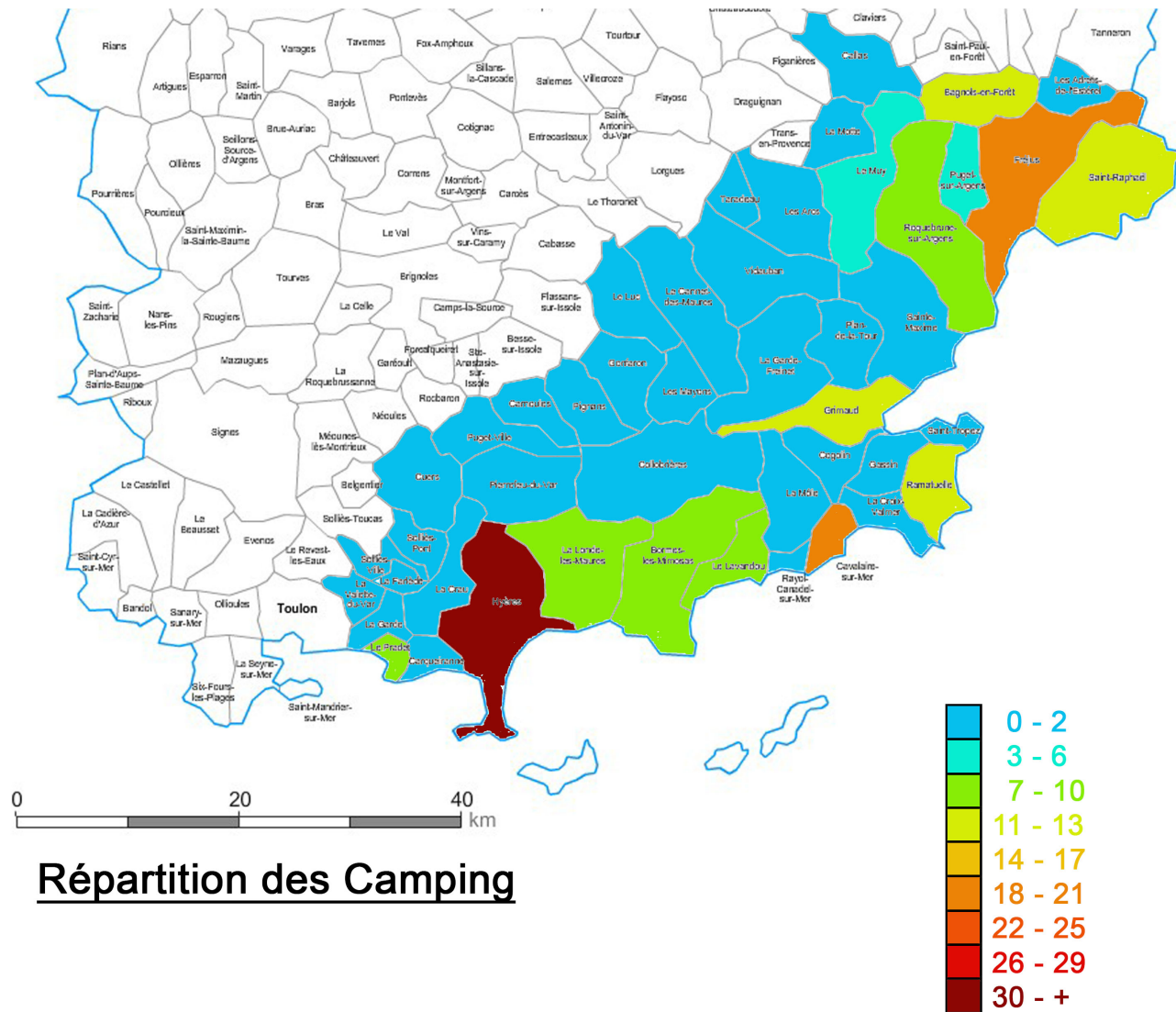


Fig 24. Répartition des campings sur l'ensemble du territoire.

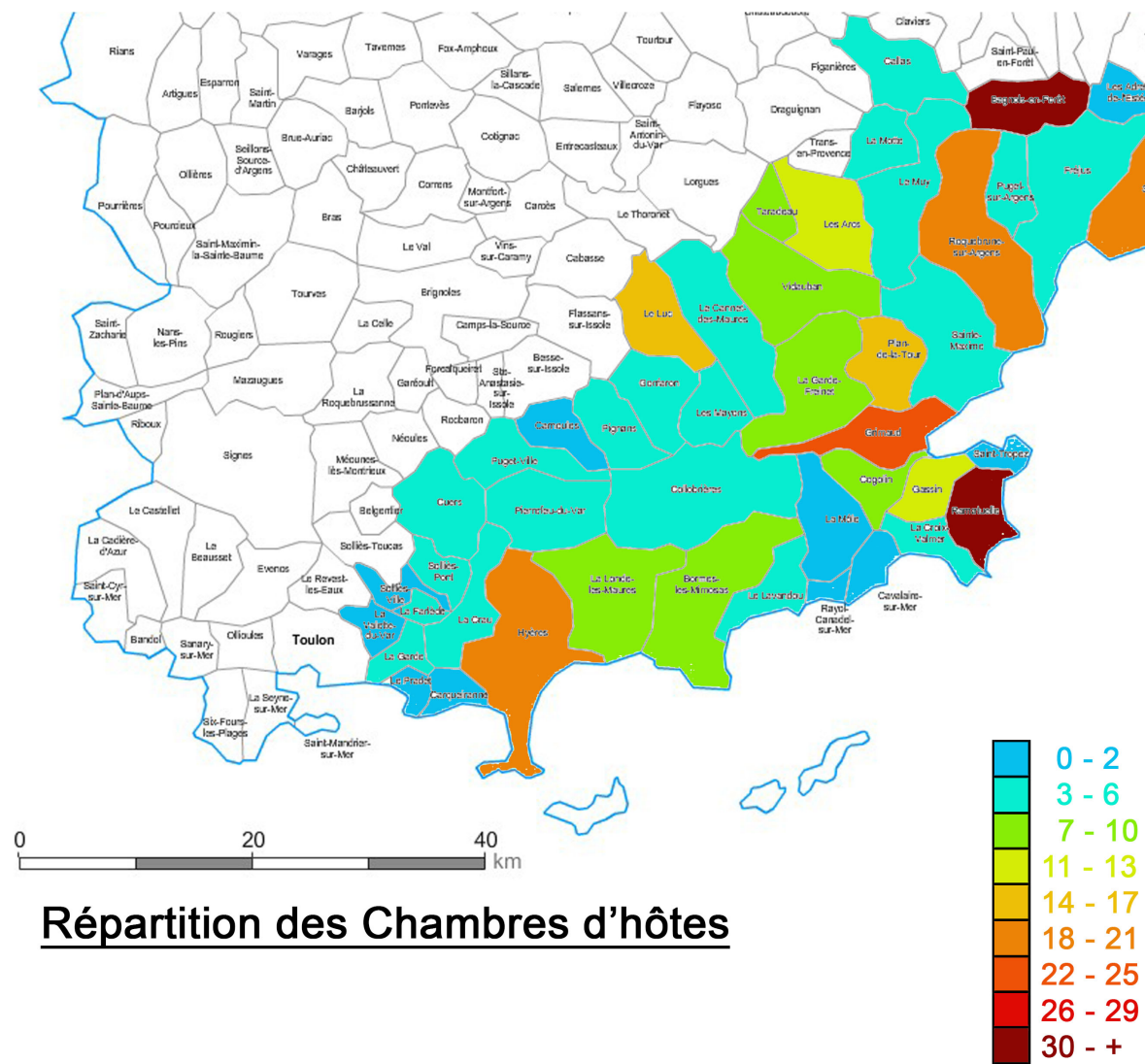


Fig 25. Répartition des chambres d'hôtes sur l'ensemble du territoire.

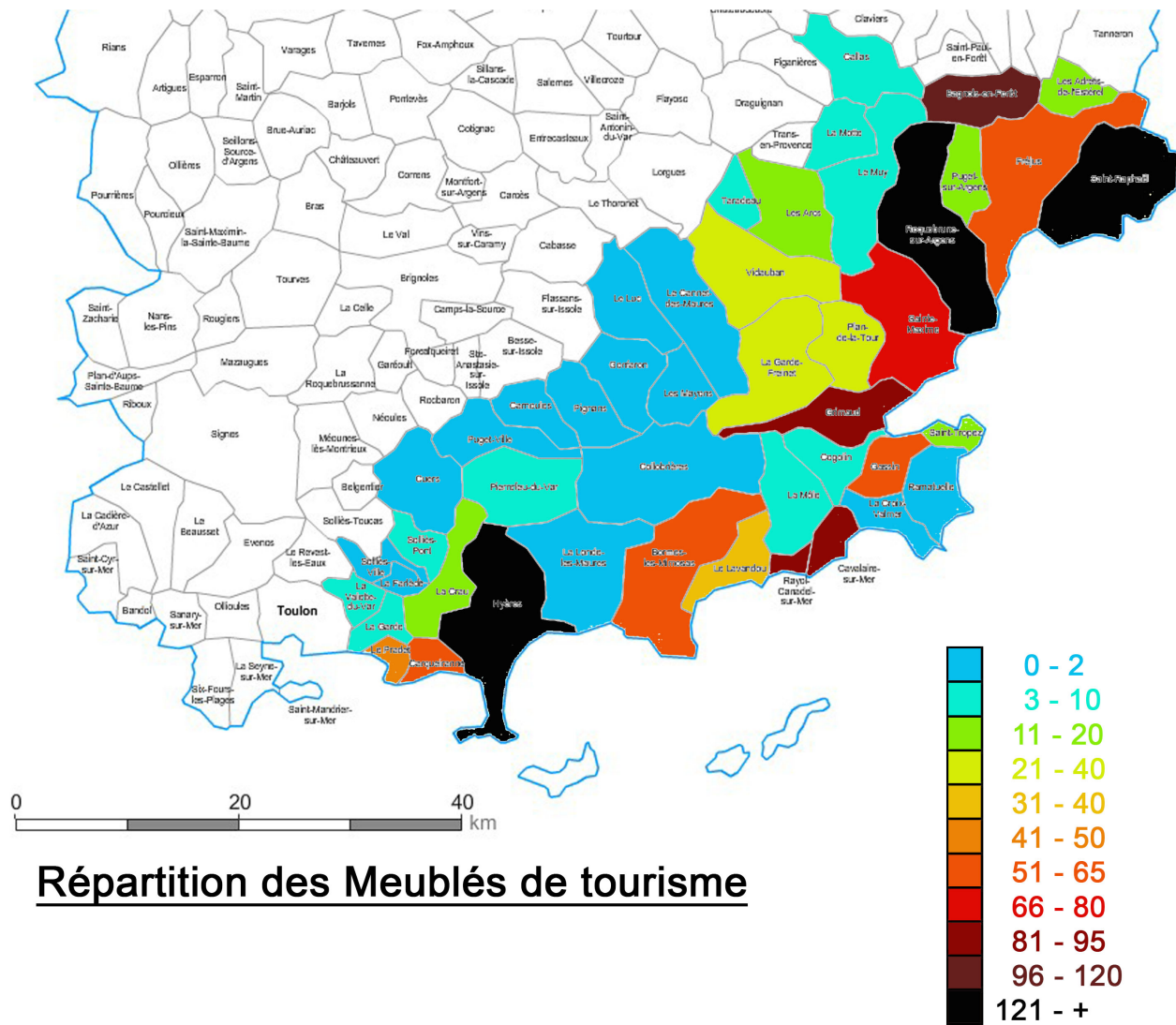


Fig 26. Répartition des meublés de tourisme sur l'ensemble du territoire.

3.2. Bilan

a. Forces et faiblesses

Forces	Faiblesses
<p>→ Un territoire de 2100 km², doté de paysages de grande diversité, de toute beauté et d'un littoral méditerranéen de renommée internationale (Saint-Tropez, Saint Raphaël, Hyères et les îles d'or, Sainte Maxime, Port Grimaud, parc National de Port Cros...)</p> <p>→ Des hébergements touristiques en grand nombre et diversifiés (hôtellerie classique et de plein air, locatifs, hébergements ruraux...) sur le littoral et des équipements portuaires de qualité.</p> <p>→ Un réseau d'accueil de qualité et de sites d'informations physiques.</p> <p>→ Un positionnement géostratégique intéressant entre les Métropoles d'Aix-Marseille et Nice, avec une bonne desserte routière, ferrée et aérienne (3 aéroports internationaux à proximité et à moins d'une heure en voiture : Nice/Marignane/Toulon-Hyères, autoroute A7/A8, TGV)</p> <p>→ <i>"Un patrimoine géologique exceptionnel, un patrimoine naturel remarquable, un patrimoine culturel d'une grande richesse, un fort patrimoine immatériel, un réseau de musée et centre culturel..."</i> selon les experts scientifiques</p> <p>– Des sites préservés, riches en biodiversité : Parc National de Port Cros avec des zones acquises par le Conservatoire du littoral sur la corniche des Maures, classement des 3 caps et Natura 2000, la réserve biologique intégrale de la forêt Domaniale des Maures et la Réserve Naturelle de la plaine des Maures.</p> <p>– Un climat typiquement méditerranéen avec une grande douceur en hiver (de novembre à février) comptant plus de 300 jours d'ensoleillement.</p>	<p>→ Un territoire soumis à une activité touristique principale trop saisonnière axée sur les activités balnéaires et engendrant un tourisme de masse sur le littoral (banalisation, pollutions...)</p> <p>→ Une « sur-fréquentation » estivale avec une « sur-urbanisation » littorale créant de profonds déséquilibres entre le littoral et l'arrière-pays, ainsi qu'entre l'été et l'hiver</p> <p>→ Une économie touristique très limitée dans le Centre-Var, même en pleine saison d'été (excursionniste prédominant)</p> <p>→ Dessertes routières insuffisantes au regard des « surfréquentations » estivales à l'intérieur du périmètre</p>

Le caractère exceptionnel de la géologie, de la paléontologie, de l'archéologie, ainsi que la qualité et la diversité des paysages (colline, littoral, massif, etc.) présents sur le territoire du futur géoparc en font une force et un atout incontestable. La capacité d'hébergement est en mesure de supporter un flux de touriste important même si l'on relève un décalage entre l'offre du littoral et l'offre de l'intérieur des terres. Les infrastructures tant d'accueil touristique que de circulation sont présentes en desserve relativement bien la majeure partie du territoire. L'ensemble de ces atouts est appuyé également par une forte volonté départementale dans le développement durable du tourisme, plus accessible sur les douze mois de l'année.

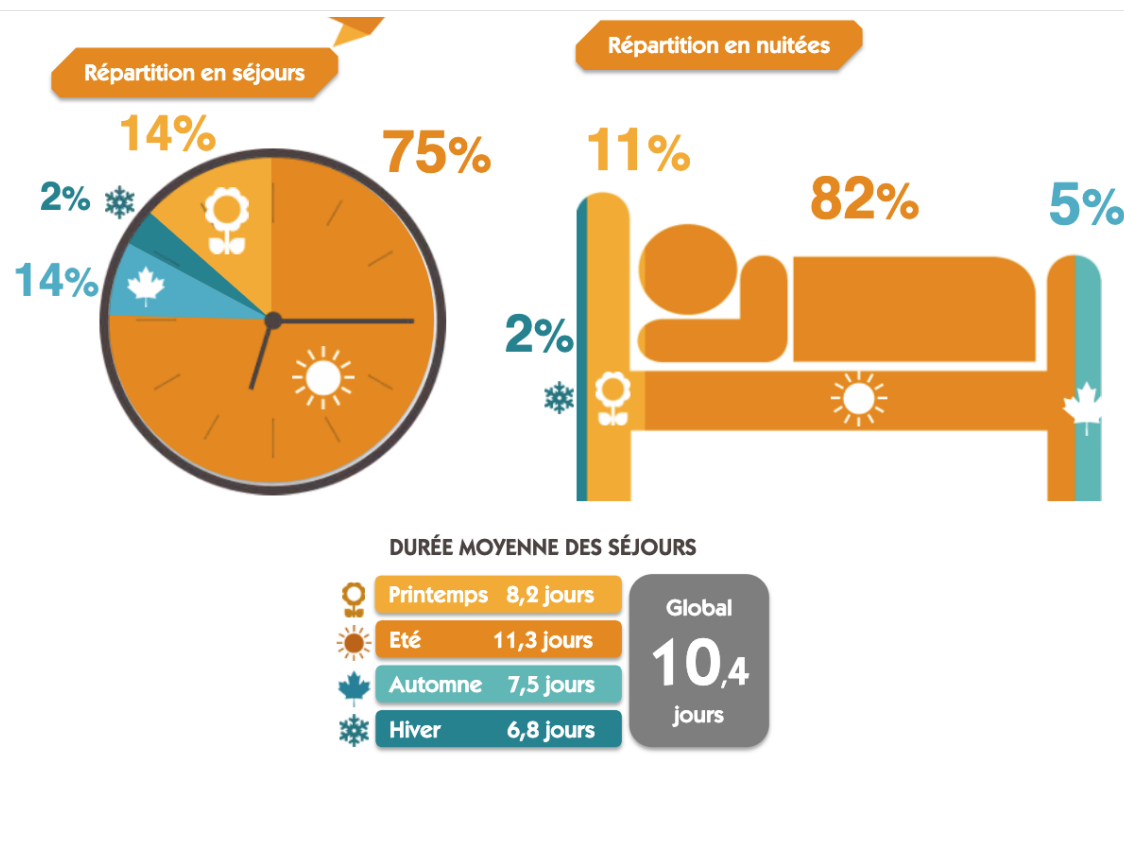
Le label Unesco Géoparc appliqué à un tel territoire sera à haute valeur ajoutée et de portée nationale et internationale. Il apporterait un accès direct, à travers le « Conseil mondial des Unesco-Géoparcs (GGN) », à des échanges avec les divers prospects, scientifique et réseaux internationaux permettant le partage des connaissances, des bonnes pratiques et des projections futures.

3.3. Corrélation avec les visiteurs

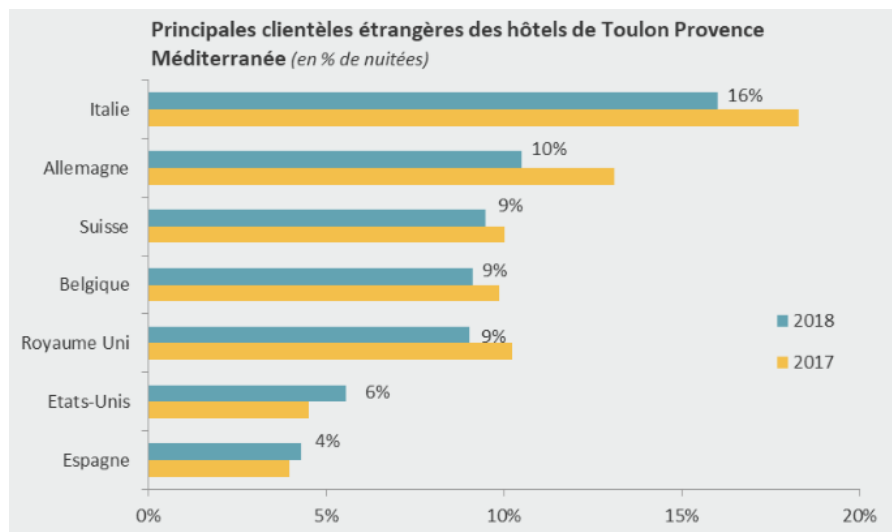
a. Saisonnalité

Sans surprise, la majorité des séjours se situe en période estivale. L'équilibre est totalement rompu sur le littoral où le tourisme est concentré sur la saison estivale alors qu'en hiver tout est à l'arrêt. À noter que dans les regroupements Dracénie et Coeur du Var la fréquentation estivale étant nettement moins importante le déséquilibre est moins marqué.

L'offre répondant à la demande, l'amplitude d'ouverture des établissements s'adaptera au tourisme des 4 saisons que va porter le Géoparc. C'est ce qui est par ailleurs l'intérêt majeur ou essentiel de la labellisation géoparc que de créer une demande nouvelle orientée vers les atouts naturels, patrimoniaux et culturels, demande pouvant se dérouler tout au long de l'année. Encore faudra-t-il que l'offre correspondant s'adapte à de nouveaux marchés et des nouveaux clients. En effet, outre la labellisation, l'entrée dans le réseau international des géoparc amènera de nouveaux échanges, tant scientifique qu'organisationnel, ainsi que de nouveaux clients.

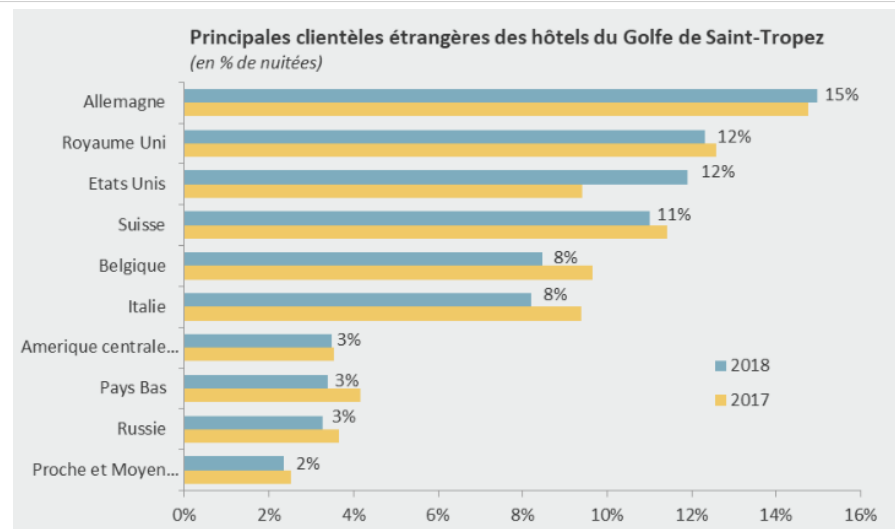


b. Typologie des visiteurs

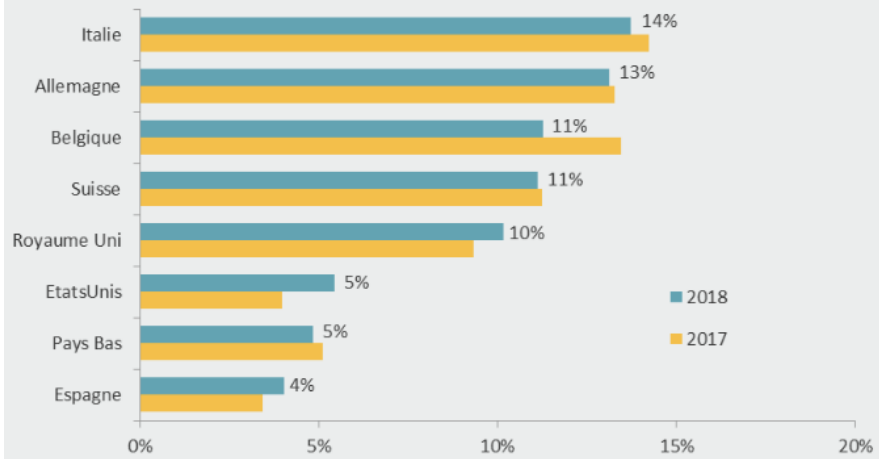


→ Les trois nationalités séjournant le plus sur le territoire du regroupement TPM sont les Italiens, les Allemands suivit ex aequo des Suisse, des Belges et des Anglais.

← Les trois nationalités séjournant le plus sur le territoire du regroupement Golfe de Saint-Tropez sont les Allemands, les Anglais ex aequo avec les Américains suivit des Suisse.



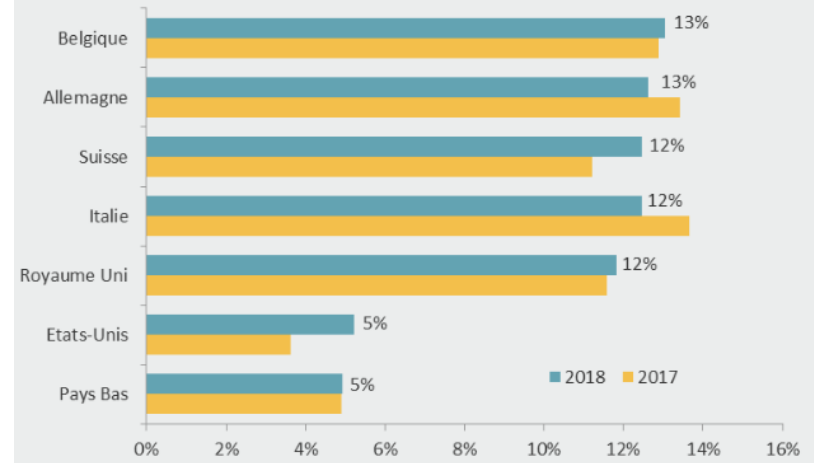
Principales clientèles étrangères des hôtels de "Estérel Côte d'Azur & Pays de Fayence" (en % de nuitées)

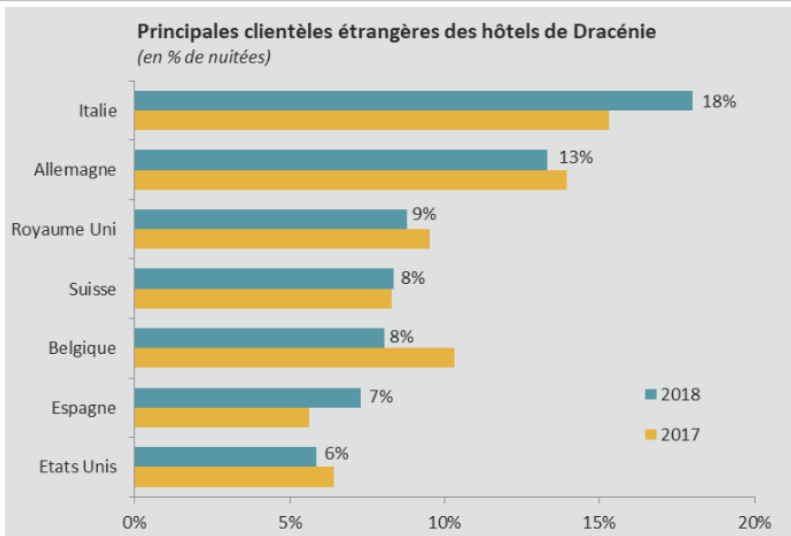


→ Les trois nationalités séjournant le plus sur le territoire du regroupement Estérel sont les Italiens, les Allemands suivit ex aequo des Suisse et des Belges.

← Les trois nationalités séjournant le plus sur les territoires des regroupements Méd. Porte des Maures et Cœur du Var sont les Belges, les Allemands, suivit es aequo des Suisse, des Italiens et des Anglais.

Principales clientèles étrangères des hôtels de "Méd. Porte des Maures et Cœur du Var" (en % de nuitées)

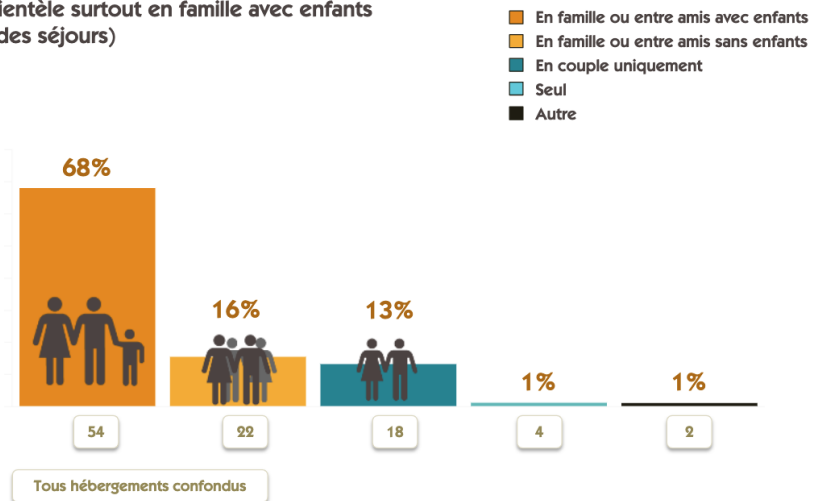




→ Les trois nationalités séjournant le plus sur le territoire du regroupement Dracénie sont les Italiens, les Allemands suivit des Anglais.

← Tout hébergements confondus, les visiteurs sont majoritairement des familles avec enfants à hauteur de 68 % suivies par les familles sans enfants à 16 % et les couples à 13 %.

Une clientèle surtout en famille avec enfants
(68% des séjours)

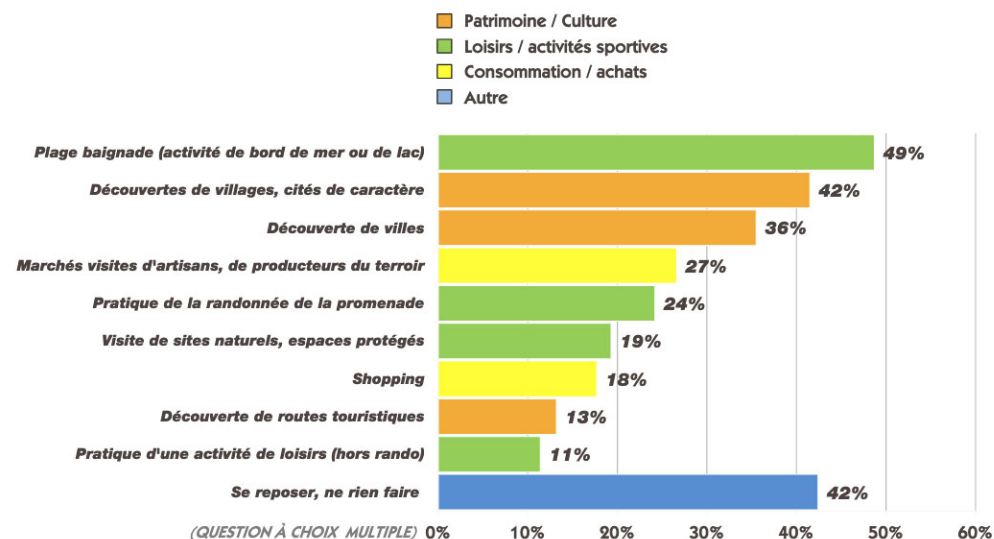


c. Mode de consommation

Les données avancées ici sont issues de l'enquête marketing réalisée par le Conseil Général du Var en 2011, il convient donc de modérer ses résultats en prenant en compte leurs anciennetés. Toutefois, elle permet de donner une première vision du type de consommation touristique dans le département. Une mise à jour de ces données est prévue pour le printemps 2021.

Tout d'abord, nous pouvons préciser que 96 % des séjours réalisés ont pour motivation les loisirs, dont un tiers pour des motifs affinitaires (famille, amis). Les entrées sur le territoire se font pour 74 % par la route, 16 % par le train et 9 % par l'avion. Au-delà des frais de transport permettant la venue sur le territoire, la dépense moyenne quotidienne d'une personne séjournant dans un hébergement marchand (français et étranger confondu) s'élève à 79 € répartie à 46 % pour l'hébergement, 28 % pour l'alimentation, 10 % pour le transport, 9 % pour les loisirs et 7 % pour l'achat de biens durables.

Enfin, concernant les activités pratiquées lors des séjours réalisés sur le territoire, la découverte du patrimoine et de la culture se classe en bonne position, derrière les traditionnelles activités de bord de mer.



4. Bibliographie et Webographie

<https://www.tourisme-ouestvar.com/>
<https://www.visitvar.fr/fr/observation/>
<https://www.insee.fr/fr/statistiques/>
<https://provence-alpes-cotedazur.com/>
<https://www.tourismeprovencediterranee.com/>
<https://www.entreprises.gouv.fr/>
<https://www.apidae-tourisme.com/>
<https://patrimages.maregionsud.fr/>
<http://www2.culture.gouv.fr/>
<https://inpn.mnhn.fr/>
<https://www.pop.culture.gouv.fr/>
<https://www.myprovence.fr/>
<https://dossiersinventaire.maregionsud.fr/>
<https://www.vinsdeprovence.com/>
<http://www.paca.developpement-durable.gouv.fr/>
<http://www.lescavescoopduvar.fr/>
<http://www.atout-france.fr/>
<https://www.inrap.fr/>

+ l'ensemble des sites d'office de tourisme cités pages 23, 24 et 25.